

Herzlich Willkommen zur Bürgerversammlung



Bürgerversammlungen 2024

12.03.2024	Hetzlos, Feuerwehrhaus
13.03.2024	Frankenbrunn, Alte Schule
26.03.2024	Hassenbach, Sportheim
27.03.2024	Schlimpfhof, Feuerwehrhaus



Einwohnerstand

Stand: 26.02.2024

Gemeindeteil	Hauptwohnungen		Nebenwohnung		Gesamt	
	31.12.2022	26.02.2024	31.12.2022	26.02.2024	31.12.2022	26.02.2024
Oberthulba	1.666	1.634	125	128	1.791	1.762
Frankenbrunn	457	460	29	30	486	490
Hassenbach	473	480	46	55	519	535
Hetzlos	297	304	13	14	310	318
Reith	347	357	24	18	371	375
Schlimpfhof	332	323	21	19	353	342
Thulba	1.095	1.086	65	60	1.160	1.146
Wittershausen	492	496	35	33	527	529
Gesamt	5.159	5.140	358	357	5.517	5.497



Einwohnerstand

Stand: 31.12.2023

Gemeindeteil	Zuzüge 2022	Wegzüge 2022	Zuzüge 2023	Wegzüge 2023
Oberthulba	168	152	154	167
Frankenbrunn	34	29	13	12
Hassenbach	14	25	27	17
Hetzlos	15	20	17	13
Reith	7	17	13	13
Schlimpfhof	21	20	9	16
Thulba	54	51	39	41
Wittershausen	16	20	25	19
Gesamt	329	334	297	298



Einwohnerstand

Stand: 31.12.2023

Gemeindeteil	Geburten	Sterbefälle
Oberthulba	13	24
Frankenbrunn	3	3
Hassenbach	5	3
Hetzlos	1	0
Reith	2	1
Schlimpfhof	3	6
Thulba	4	8
Wittershausen	3	5
Gesamt	34	50



Personalentwicklung

Verwaltung

12 Vollzeit-, 9 Teilzeitkräfte, 1 Auszubildende

Bauhof

11 Stammarbeiter

Mittagsbetreuung Volksschule Thulbatal

4 Personen Mittagsverpflegung

Mittagsbetreuung - Betriebsübergang an die AWO Unterfranken e.V.

Hausmeister und Reinigungspersonal

1 Hausmeister und

7 Reinigungskräfte



Personalentwicklung



Personalentwicklung



Zur Verstärkung unseres Teams suchen wir
schnellstmöglich

**eine Aushilfe (m/w/d) für unser Reinigungsteam in der
Grund- und Mittelschule Thulbatal, Rathaus und Bauhof**

auf 538,-- € Basis oder **kurzfristige Beschäftigung**. Bezahlung nach TvöD.

Bei Interesse, kontaktieren Sie uns gern per Post oder E-Mail:



Markt Oberthulba
Kirchgasse 16
97723 Oberthulba



poststelle@oberthulba.de



Grund- und Mittelschule (Volksschule) Thulbatal


Schülerzahl und Klassenbildung

	Schuljahr 2023/2024		Schuljahr 2024/2025		Schuljahr 2025/2026		Schuljahr 2026/2027		Schuljahr 2027/2028		Schuljahr 2028/2029	
Jahrgang	Schülerzahl	Klassen	Schülerzahl	Klassen	Schülerzahl	Klassen	Schülerzahl	Klassen	Schülerzahl	Klassen	Schülerzahl	Klassen
1	57	3	43	2	55	2	34	2	55	2	31	2
2.	41	2	57	3	43	2	55	2	34	2	55	2
3.	59	3	41	2	57	3	43	2	55	2	34	2
4.	41	2	59	3	41	2	57	3	43	2	55	2
1 - 4.	198	10	200	10	196	9	189	9	187	8	175	8
5.	14	1	15	1	20	1	13	1	19	1	14	1
6.	17	1	14	1	15	1	20	1	13	1	19	1
5. - 6.	31	2	29	2	35	2	33	2	32	2	33	2
7.	16	1	17	1	14	1	15	1	20	1	13	1
8.	18	1	16	1	17	1	14	1	15	1	20	1
9.	21	1	18	1	16	1	17	1	14	14	15	1
7. - 9.	55	3	51	3	47	3	46	3	49	16	48	3
Gesamtsumme	284	15	280	15	278	14	268	14	268	26	256	13



Grund- und Mittelschule Thulbatal

Digitale und Technische Ausstattung



Grund- und Mittelschule Thulbatal

Umstellung auf LED-Leuchtstoffröhren



Grund- und Mittelschule Thulbatal

Offene Ganztageschule

Schülerzahlen 2023/2024

Offene Ganztageschule (Klassen 1 - 4)


67 Schüler (42,5 Zählschüler)

Offene Ganztageschule (Klasse 5 – 9)

10 Schüler (6,75 Zählschüler)

Gesamt

77 Schüler (49,25 Zählschüler)



Sabine Degen, Referentin für den Bereich Kinder, Jugend und Familie



Grund- und Mittelschule Thulbatal

Offene Ganztageschule

Hier wird täglich frisch gekocht

- für die Offene Ganztageschule und
- für die Kindergärten in Oberthulba, Thulba und Hassenbach
- mit regionalen Produkten.



Kindergarten Oberthulba

– Einrichtung einer Interimskinderkrippe



25 Jahre Katholische Öffentliche Bücherei Thulba



Unbebaute Baugrundstücke im Markt Oberthulba

Gegenüberstellung 2010 - aktuell

Ortsteil	private Bauplätze		gemeindliche Bauplätze		Bauplätze Wochenend- hausgebiet privat		Geringfügige Bebauung
	2010	aktuell	2010	aktuell	2010	aktuell	
Frankenbrunn	14	9	9	2			0
Hassenbach	29	20	4	2	15	15	3
Hetzlos	2	2	6	1			0
Oberthulba	78	45	6	0			8
Reith	10	8	12	0			1
Schlimpfhof	11	6	1	0			0
Thulba	42	29	19	0			1
Wittershausen	28	18	8	0			6
Gesamt:	214	137	65	5	15	15	(19)

+ 4 gemeindliche Bauplätze in Hetzlos in Kürze



Bauanträge, Wohnhausneubauten, Wohnraumneuschaffungen und Altbausanierungen

Gegenüberstellung von 2021 - aktuell

Jahr	Bauanträge insgesamt	Wohnhausneubauten	Wohnraumneuschaffungen im Bestand	Altbausanierungen
2021	48	14	7	4
2022	43	12	8	3
2023	40	5	14	2
bis Februar 2024	8	1	2	0
Gesamt:	139	32	31	9



Ökologisches Baugebiet Quellengarten in Oberthulba

Aufstellungsbeschluss wurde gefasst

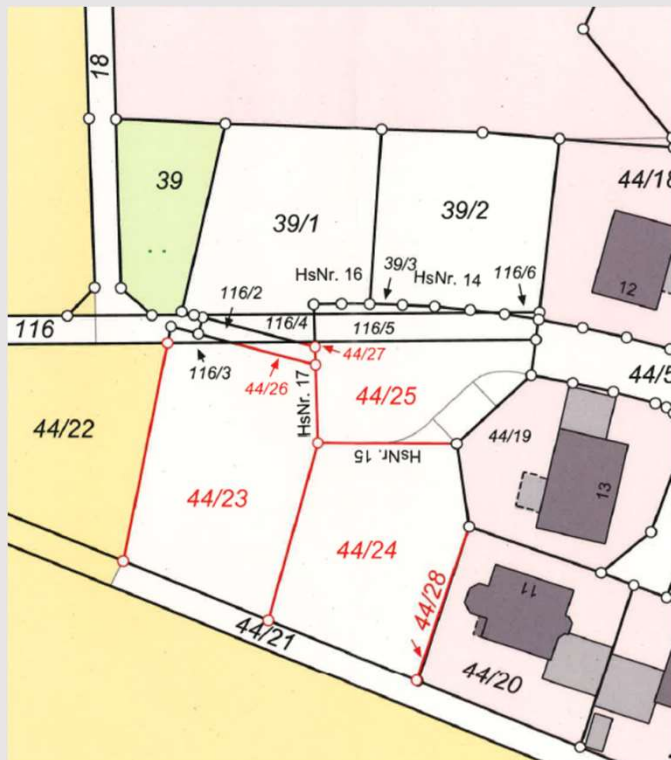


Erster Planentwurf



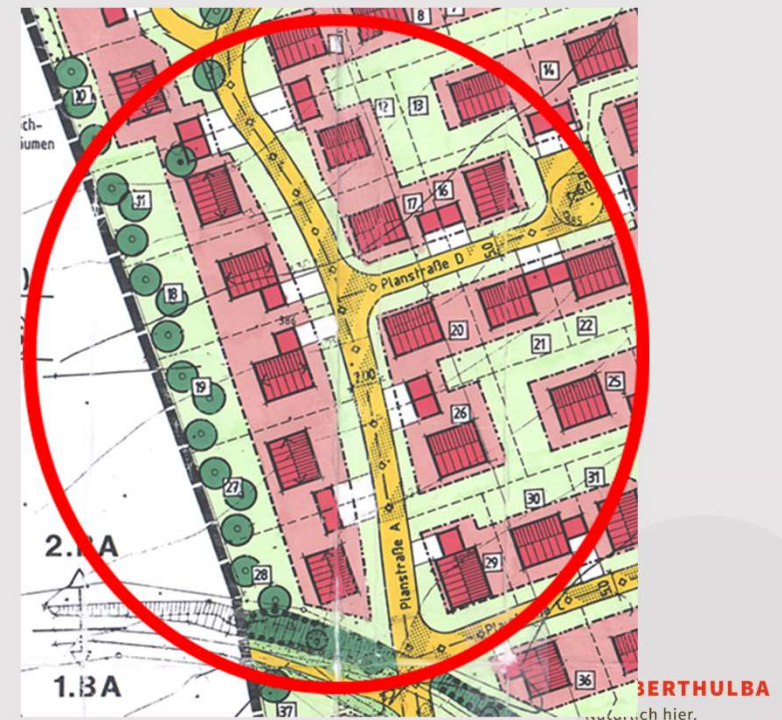
Ortsteil Hetzlos – Oberm Dorf II 4 Bauplätze - Am Schwann

Bau und Vermessung abgeschlossen
Veräußerung voraussichtlich 2. Quartal 24



Ortsteil Frankenbrunn – Hägholzer Rain ca. 13 Bauplätze - Am Hägholz

Erschließungsplanung läuft,
„Modernisierung der Gestaltung“
Vorlage Entwurf Ausbau Steinstraße im
I. Quartal 24



Ortsteil Thulba – Baulandanalyse

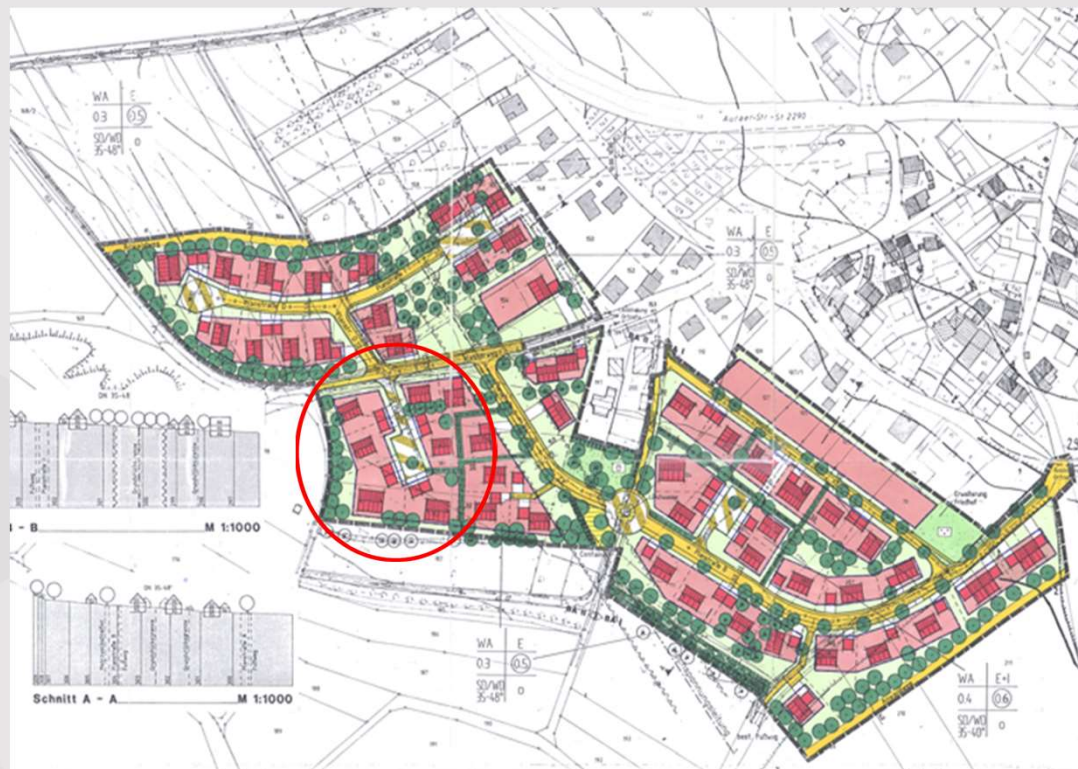
Ergebnisse wurde im Marktgemeinderat
vorgestellt und vorberaten



Ortsteil Wittershausen – Im Trieb/Klosterweg

6 Bauplätze - Klosterweg

Bauentwurf wird im I. Quartal im Gemeinderat vorgestellt

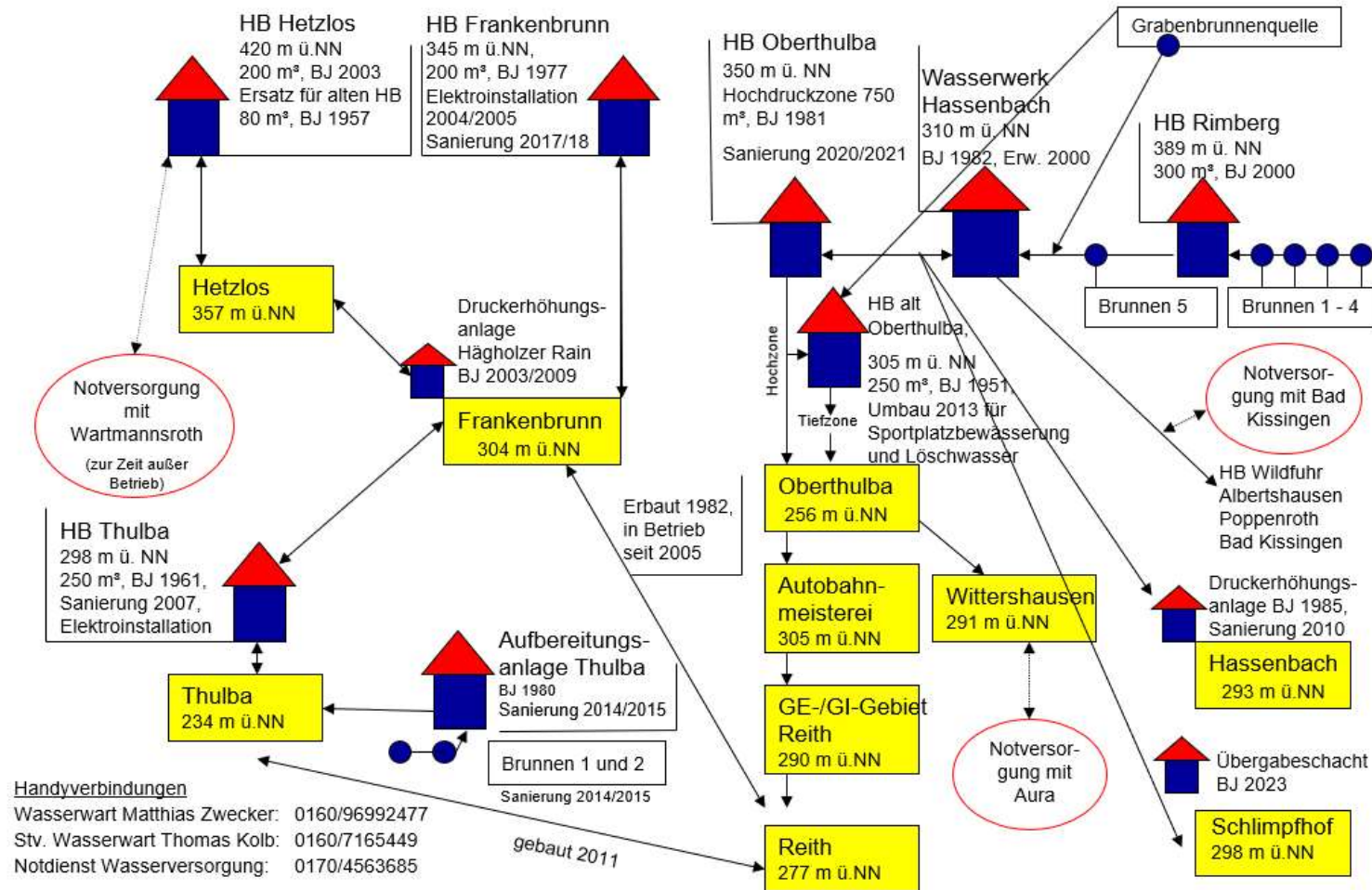


Wasserversorgung im Markt Oberthulba



Die Wasserversorgung im Markt Oberthulba

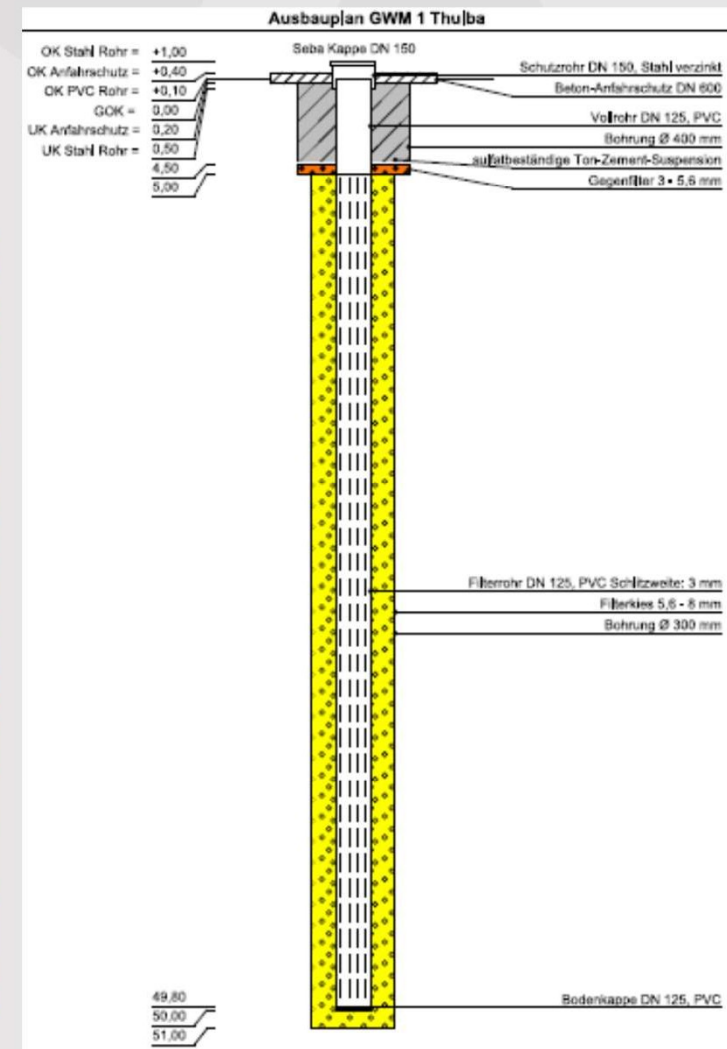
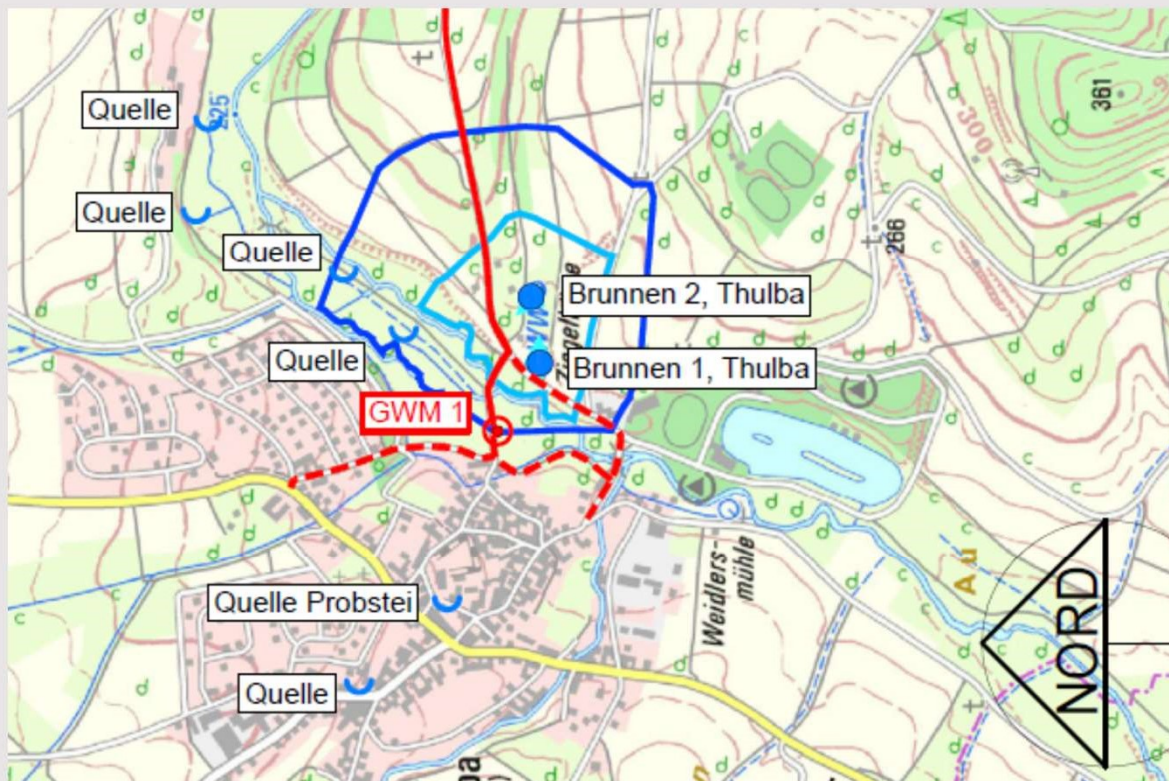
11 Hauptbetriebspunkte – 70 km Leitungslänge - Schematische Darstellung - Stand: 09/2023



Maßnahmen in der Wasserversorgung

-Trinkwasserschutzgebiet Thulba

Grundwassermessstelle GWM 1, Thulba



Grundwassermessstelle GWM 1, Thulba



Reinigung der Hochbehälter und der Wasserkammern



Einmal jährlich erfolgt die mechanische Reinigung der Wasserkammern unter strengen hygienischen Vorgaben.



Wasserrohrbrüche im Gemeindebereich

Seit 2009 bis Februar 2024 wurden insgesamt 82 Wasserrohrbrüche durch den gemeindlichen Bauhof repariert.



Mühlbachring, Thulba
19.01.2024



Einbau von digitalen funkauslesbaren Wasserzählern

Der Marktgemeinderat hat in seiner Sitzung vom 04.10.2022 die Anschaffung von digitalen funkauslesbaren Ultraschallwasserzähler der Firma Kamstrup A/S Deutschland beschlossen.

Es handelt sich um einen modernen funkauslesbaren Ultraschallwasserzähler. Der Zählerstand wird zum Abrechnungstichtag bei entsprechender Aktivierung per Funk ausgelesen. Die Bürger und Bürgerinnen müssen somit zukünftig nicht mehr selbst ablesen.

Durch den Einbau der neuen funkauslesbaren Ultraschallwasserzähler ist eine Stichtagsgenau Abrechnung möglich. Ebenfalls wird die Ressource Wasser geschont, da die Wasserzähler zum einen ein intelligentes Alarmsystem für Leckagen und Rohrbrüche besitzt und zum anderen in einer luftdicht verschweißten Blisterverpackung geliefert werden, wodurch keinerlei Keimgefahr für das Trinkwasser besteht.

Laut Staatsministerium des Innern in Bayern bestehen bezüglich dem Datenschutz keinerlei Bedenken. Zudem hat das Amt für Immissionsschutz in der 26. BImSchV festgestellt, dass sich der Funk des Zählers weit unterhalb der Grenzwerte befindet und sogar 200mal geringer ist als der eines Handys.





Ihr neuer Wasserzähler MULTICAL® 21



Es handelt sich um einen modernen funkauslesbaren Ultraschallwasserzähler. Der Zählerstand wird zum Abrechnungstichtag bei entsprechender Aktivierung per Funk ausgelesen. **Sie müssen zukünftig nicht mehr ablesen!** Mehr über die Technik erfahren Sie auf der Rückseite.



Infocodes und Display

MULTICAL® 21 wird geprüft, geeicht und i.d.R. mit auf nullgestelltem Zählwerk geliefert. Das Display gibt die Anzahl m³ mit fünf großen Ziffern an. Die kleinen Ziffern sind Dezimalen nach dem Komma (oder die Anzahl Liter).

Das Display kann eine Anzahl Infocodes zeigen von denen 'DRY' und 'RADIO OFF' bei der Lieferung aktiv sind und blinken werden. Weiterhin blinken die beiden kleinen Vierecke rechts unten als ein Zeichen dafür, dass der Zähler aktiv ist.

Der Infocode 'DRY' indiziert, dass es im Zähler Luft gibt. Der Infocode schaltet aus, wenn der Zähler wassergefüllt ist.

Der Infocode 'RADIO OFF' indiziert, dass der Zähler sich noch im Transportzustand befindet und dass der integrierte Funksender damit ausgeschaltet ist. Der Sender schaltet automatisch ein, wenn der erste Liter Wasser durch den Zähler gelaufen ist. Der Funksender bleibt hiernach eingeschaltet und das Infocode Signal im Display schaltet aus.

Die Durchflusspfeile links im Display indizieren, dass Wasser durch den Zähler läuft. Wenn es keinen Durchfluss gibt, sind alle Pfeile ausgeschaltet.

Infocode blinkt im Display	Bedeutung
LEAK	Die letzten 24 Stunden hat das Wasser im Zähler mindestens eine zusammenhängende Stunde nicht stillgestanden. Dies kann ein Zeichen von einem undichten Wasserhahn oder Toilettenspülkasten sein.
BURST	Der Wasserstrom hat mindestens 30 Minuten eine vorprogrammierte Grenze überschritten, was ein Zeichen von einem gesprengten Rohr ist.
TAMPER	Betrugsversuch. Der Zähler ist nicht mehr für Abrechnungszwecke gültig.
DRY	Der Zähler ist nicht wassergefüllt.
REVERSE	Das Wasser läuft in die falsche Richtung durch den Zähler.
RADIO OFF	a) Das Funkmodul ist deaktiviert. b) Bei aktivierten Funkmodul ist der Zähler noch auf Transport eingestellt und schaltet automatisch ein, wenn der erste Liter Wasser durch den Zähler gelaufen ist.
■ ■ zwei Vierecke	Zwei kleine wechselweise blinkende Vierecke zeigen an, dass der Zähler aktiv ist.

Der Markt Oberthulba beliefert über 1.700 Endkunden mit hochwertigem Trinkwasser. In der Vergangenheit wurde der Verbrauch über mechanische Wasserzähler gemessen, die den eichrechtlichen Vorschriften entsprechen müssen. Hiernach sind die Wasserzähler grundsätzlich alle sechs Jahre neu zu eichen.

Der Markt Oberthulba hat sich dazu entschlossen, zukünftig auf die moderne Technologie der Ultraschallmessung umzustellen. Zum Einsatz kommt der Kaltwasser-zähler MULTICAL® 21. Die Durchflussmessung mit Ultraschall garantiert hohe Messgenauigkeit und lange Lebensdauer. Die Ultraschallmessung basiert auf einem sogenannten Langzeitdifferenz-verfahren. Ein avancierter speziell ausgelegter elektronischer Kreislauf steuert alle Messungen, Reverenzen, Anzeigen, Berechnungen, sowie die Datenkommunikation. Der Zähler enthält somit keine beweglichen Teile und ist deshalb widerstandsfähig gegen Verschleiß. Er ist in einer hermetisch verschlossenen Konstruktion verbaut. Die Versiegelung erfolgt mit Vakuum, um zu verhindern, dass Feuchte in die Elektronik eindringt. Das Zählergehäuse sowie das Messrohr sind aus dem Kunststoff PPS, der frei von Blei und anderen Schwermetallen ist. Der CO2-Fußabdruck dokumentiert die niedrigen Umweltbelastungen des Zählers. Hierunter fällt die Wiederverwertbarkeit der Materialien. Der Zähler ist in mehreren Ländern trinkwasserzugelassen.

Trotz der ganzen Technik können die Verbrauchsdaten weiterhin manuell direkt am Display abgelesen werden. Des Weiteren ist der Wasserzähler mit Lecküberwachung ausgestattet, welche im Infocode am Zähler angezeigt wird und somit dem Kunden schnell Information hierüber gibt (vgl. Erläuterungen auf der Vorderseite). Der Wasserzähler trägt durch seine lange Lebensdauer und dem eingebauten Wireless-M-Bus, d. h. die drahtlose Funkkommunikation zu einer wirtschaftlichen Betriebsführung der Wasserversorgung des Marktes Oberthulba bei.

Bei Rückfragen können Sie sich gerne an uns wenden:

Markt Oberthulba
Kirchgasse 16
97723 Oberthulba
☎ 09736/8122 - 0
poststelle@oberthulba.de

In einem internen Speicher werden die Verbrauchswerte von 460 Tagen gespeichert, die im Bedarfsfall – aber nur unmittelbar am Zähler – ausgelesen werden können.

Der Wasserzähler wird in verschiedenen Zählergrößen (Q 3) hergestellt und entsprechend dem Verbrauchsverhalten des Kunden ausgewählt und eingebaut. Zum Abrechnungstichtag, in der Regel 31.12., werden die Zählerdaten durch den Markt Oberthulba per Funk ausgelesen. Hierbei handelt es sich um eine One-Way Verbindung, d. h. der Zähler funkt die Daten mit 10 mW über eine drahtlose (Wireless-M-Bus Kommunikation) verschlüsselte Verbindung (AES 128) zum Empfänger des Marktes.

Die Ablesung erfolgt im drive-by-Verfahren. So können die Daten über eine mobile Auslesung mit fahrendem Kraftfahrzeug stichtagsgenau erfasst und in das Abrechnungssystem eingespielt werden. Hierdurch werden Fehlerquellen minimiert, sowie enorm Zeit und Kosten eingespart. Datenschutzrechtliche Vorgaben werden selbstverständlich weiterhin beachtet.

Ein direkter Zugriff von außen auf den Zähler ist nicht möglich. Außerdem entspricht die Wireless-M-Bus Kommunikation den einschlägigen nationalen (26. BImSchV) und internationalen (WHO) Vorschriften und Normen für elektromagnetische Umweltverträglichkeit. Die Sendeleistung ist deutlich kleiner als die der im Haushalt zu findenden Geräte wie Rundfunk und Fernsehen, schnurlose Telefone, Mobiltelefone oder über Wireless LAN vernetzte Geräte. Durch die geringe Sendeleistung ist es möglich, dass für die im Zähler eingebaute Batterie eine Lebensdauer von bis zu 15 Jahren gewährleistet wird.

Wir raten Ihnen den Vorteil des neuen Wasserzählers mit der Anzeige von Leckagen, LEAK und BURST zu nutzen und regelmäßig auf Ihren Wasserzähler zu schauen. So können Schäden in Ihrer Installation oder z. B. laufende Spülkästen unterjährig frühzeitig erkannt werden.



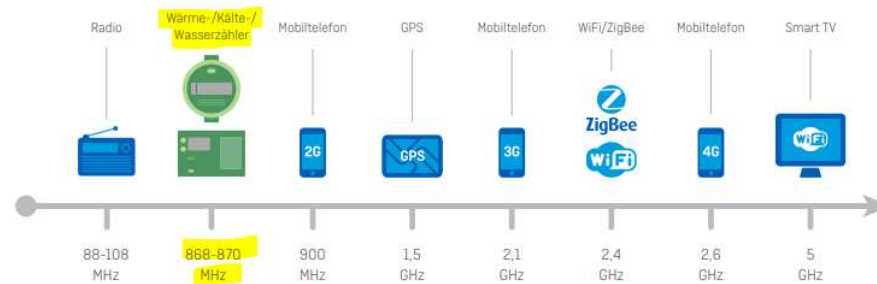
Fakten zur Fernauslesung per Funkkommunikation

Wärme-, Kälte- und Wasserzähler

Wird Ihr Zähler fernausgelesen, sendet er Ihren Zählerstand per Funkkommunikation an das vorbeifahrende Auslesefahrzeug Ihres Versorgungsunternehmens.

Was ist Funkkommunikation?

Bei der Funkkommunikation handelt es sich um eine drahtlose Art der Kommunikation mithilfe von elektromagnetischen Wellen (Funkwellen). Diese Methode nutzt den Frequenzbereich von ungefähr 3 kHz bis 300 GHz. Die Wärme-, Kälte- und Wasserzähler von Kamstrup kommunizieren üblicherweise auf einer Frequenz im Bereich zwischen 868 und 870 MHz (drahtloser M-Bus).



Der Zähler ist nur ein weiteres elektronisches Gerät

Es gibt viele elektronische Geräte, die drahtlos über Funkwellen kommunizieren und ein elektromagnetisches Signal aussenden.

Die meisten Haushalte besitzen bereits eine Vielzahl dieser Geräte, die täglich verwendet werden, wie zum Beispiel:

- PCs und drahtloses Internet (WLAN)
- Mobiltelefone und Tablets
- Fernsteuerungen für Autos, Babyphones, drahtlose Türklingeln, Telefone sowie Sensoren für Alarmanlagen, und Antennenfernsehsystem DVB-T.

Elektromagnetische Signale finden sich an sehr vielen Orten

Das vom Zähler ausgehende Signal wird auch als elektromagnetische Energie bezeichnet, die alle aktiv stromverbrauchenden Geräte erzeugen, wie zum Beispiel Waschmaschinen, Mikrowellenherde und andere Küchengeräte. Je größer der Abstand zum Zähler, desto niedriger wird die elektromagnetische Energie.

Der Zähler erfüllt alle technischen Richtlinien hinsichtlich Funk

Der fernauslesbare Zähler verfügt über eine CE-Kennzeichnung und erfüllt alle europäischen sowie nationalen Anforderungen.

Darüber hinaus zeigen unabhängige Studien, dass der Funk der fernauslesbaren Zähler unterhalb der betreffenden Grenzwerte liegt, die von der unabhängigen Organisation ICNIRP* festgesetzt werden.

*ICNIRP: International Commission on Non-Ionizing Radiation Protection

Vergleich mit dem Mobiltelefon

Während der Datenübertragung des Zählers liegt die Sendeleistung bei maximal 25 mW, im Vergleich dazu sind das beim Mobiltelefon bis zu 2.000 mW.

Fakten zur Fernauslesung per Funkkommunikation KCH_DE_01-2017



Um die Ablesung des Zählerstands zu vereinfachen, wurde bei Ihnen ein elektronischer Wasserzähler installiert.

Der Zähler enthält eine drahtlose (wireless) M-Bus Kommunikation, die den Zählerstand in verschlüsselter Form an einen autorisierten Funkempfänger Ihres vorbeifahrenden Versorgungsunternehmens überträgt. Damit gehören Terminabstimmungen und Einlass in Ihr Haus/Ihre Wohnung oder das Eintragen Ihrer Verbrauchsdaten auf Postkarten bzw. im Internet der Vergangenheit an.

Der Wasserzähler sendet den Zählerstand alle 16 Sek. mit einer Sendeleistung von 10 mW und einer Dauer von 0,01 Sek. Das Funktelegramm ist durch eine 128 Bit AES-Verschlüsselung gesichert. Der Wasserzähler selbst hat keine Funkempfangstechnik und ist somit nie von außen beeinflussbar.

Nur wir als Wasserversorger haben Zugriff auf die Daten, da nur wir durch ein PIN-TAN-Verfahren den Schlüssel erhalten und somit die Datensicherheit, vergleichbar mit der Sicherheit einer Kreditkarte, gewährleistet ist.

Diese Wasserzähler mit wireless M-Bus Kommunikationen entsprechen den einschlägigen nationalen (26. BImSchV) und internationalen (WHO) Vorschriften und Normen für elektromagnetische Umweltverträglichkeit (EMV). Die Sendeleistung ist völlig ungefährlich und deutlich kleiner, verglichen mit den meisten heute in Haushalten zu findenden Geräten wie:

- Rundfunk (DAB) und Fernsehen (DVB-T)
- Schnurlose Telefone (DECT)
- Mobilfunk
- Babyphone
- Wireless LAN (WLAN) und Bluetooth zur Kommunikation von Computern, Smartphones, Tablets, Fernsehern etc.

Verglichen mit der Funkbelastung eines 30 Minuten Handytelefonats (2.000 mW/30 Minuten pro Tag) sendet dieser Wasserzähler (10 mW/54 sek. pro Tag (24 Std./16 sek. * 0,01 sek. Sendelänge) also mit einer 200fach geringeren Leistung und nur 54 Sekunden am Tag.

Energiebilanz: Handy: 2 W x 1.800 sek. = 3.600 Ws
Wasserzähler: 0,01 W x 54 sek. = 0,54 Ws und somit um Faktor 6.666 geringer.

Der Vergleich (Sendeleistung pro Zeit) zeigt, dass der Wasserzähler erst nach 18 Jahren die gleiche Funkbelastung eines 30 Minuten Handytelefonats aufweist. Dabei ist das Handy in unmittelbare Nähe des Menschen, der Einbauort des Wasserzählers ist im Durchschnitt 15 m vom Menschen entfernt, was die bereits geringere Funkbelastung noch einmal um ein Vielfaches reduziert und somit völlig unbedenklich macht.

Zu Ihrem informativen Interesse

INFORMATION



Weitere Informationen finden Sie auf der Homepage des Marktes Oberthulba www.oberthulba.de unter der Rubrik „Wasserzähler“

Beginn der Einbauphase im Juli 2023 durch die Firma Metallbau Heil aus Frankenbrunn

Ortsteile Oberthulba, Schlimpfhof und Hassenbach läuft aktuell

Ortsteile Thulba, Frankenbrunn, Hetzlos, Reith und Wittershausen Beginn 2024



HINWEIS:

In der öffentlichen Marktgemeinderatssitzung vom 12.12.2023 wurde die Satzung für die öffentliche Wasserversorgungseinrichtung des Marktes Oberthulba (Wasserabgabesatzung - WAS-) geändert.

Zu § 19a WAS Besondere Regelungen bezüglich des Einsatzes und Betriebs elektronischer Wasserzähler:

Mit Rundschreiben des Bayerischen Gemeindetags vom 04.09.2023 wurden die Gemeinden informiert, dass das begründungslose Widerspruchsrecht aus Art. 24 Abs. 4 Gemeindeordnung, das gegen Funkwasserzähler geltend gemacht werden konnte zum 01.01.2024 entfällt. Der § 19a wird somit ersatzlos gestrichen.

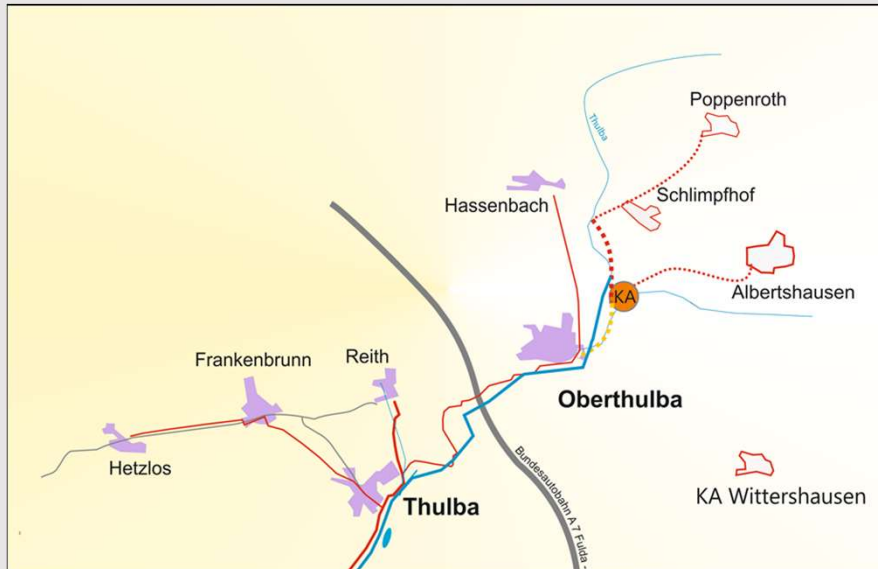


Hintergrund ist, dass die bisherige landesrechtliche Ermächtigung zum Einsatz von Funkwasserzählern des Art. 24 Abs. 4 GO zum Ablauf des 31.12.2023 aufgehoben wird. Aus Sicht des Bayerischen Landtages ist diese Ermächtigung nicht mehr erforderlich, da Wasserversorger bereits im Rahmen ihres Bestimmungsrechts nach den bundesrechtlichen §§ 35, 18 Abs. 2 Satz 2 der Allgemeinen Bedingungen für die Versorgung mit Wasser (AVBWasserV) über den Einsatz von Funkwasserzählern entscheiden können. Diejenigen Wasserversorger, die ihre Wasserabgabesatzung wegen der Funkwasserzähler bereits geändert haben, sind daher gehalten, möglichst bis zum 31.12.2023 einen eingefügten § 19a WAS oder einen § 19 Abs. 1a) WAS ersatzlos zu streichen. **Denn der Satzungsregelung fehlt dann die Ermächtigungsgrundlage.** Zugleich werden die auf § 19a WAS bezogenen Ausführungen des StMI dann ab 1.1.2024 gegenstandslos.

Da das Widerspruchsrecht ab dem 1.1.2024 nicht mehr besteht, können bei allen Funkwasserzählern ab diesem Datum die Funkempfänger eingeschaltet werden. Dies gilt insbesondere auch für diejenigen Eigentümer, die bisher vom Widerspruchsrecht nach Art. 24 Absatz 4 GO Gebrauch gemacht hatten. Denn dieser Widerspruch konnte sich nur auf den auf die Gemeindeordnung gestützten Einsatz der Funkwasserzähler beziehen, nicht aber auf das Bestimmungsrecht der Wasserversorger nach der bundesrechtlichen AVBWasserV.



Abwasserzweckverband Thulba-Saale



Anschluss der Orte Albertshausen,
Poppenroth und Schlimpfhof

Gesamtlänge der Ortskanäle ca. 58 km und ca. 2900
Hausanschlüsse. (bei ca. 5 m je Hausanschluss ergeben sich
somit ca. 14,5 km Hausanschlusskanäle)

Über den AZV werden jedes Jahr ca. 10 % des gesamten Kanal-
netzes mit TV-Befahrungen untersucht und kontrolliert



Baustart für Klärschlammprojekt

ABWASSER Die neun Kommunen der Allianz Fränkisches Saaleetal und die Bundeswehr haben sich zusammengeschlossen, um ihren Klärschlamm zu behandeln. Ende 2024 soll die Anlage fertig sein.

VERBUNDENHEITSPROJEKT VON RALF RUPPERT

Hammelburg – Jahrelang hat Burkhard Oschmann, Geschäftsführer des Abwasserzweckverbandes Thulba-Saale, geplant und verhandelt, nun rollen endlich die Bagger. „Ich bin froh, dass es jetzt endlich los geht“, sagt Oschmann. Trotzdem gebe es noch viele Herausforderungen: „Wir bauen nicht nur im Bestand, sondern auch bei vollem Betrieb.“ Auf dem Gelände der Hammelburger Kläranlage soll bis Ende 2024 eine vollwertige Klärschlammbehandlung für das Gebiet der Allianz Fränkisches Saaleetal inklusive Bundeswehr entstehen.

Der Abwasserzweckverband nutzt dafür zum Teil bestehende Bauwerke: Ein sogenanntes Einscher-Becken aus dem Jahr 1954 sei die erste Kläranlage für Hammelburg gewesen, berichtet Oschmann. Mittlerweile wird das Becken für die Klärung der Abwässer nicht mehr benötigt. Ein Mini-Bagger bricht in rund sechs Metern Tiefe Teile der schrägen Wände ab. Nach kleineren Umbauten wird das Becken als Speicher für Nassschlamm verwendet, rund 250 Kubikmeter fasse das unterirdische Becken. Zudem gebe es zwei jeweils 800 Kubikmeter große oberirdische Speicher.

Grundung auf Becken und Pfählen

Das Betriebsgebäude für die Entwässerung des Schlammes wird über das alte Becken gebaut. Weil die Grundfläche größer als das Becken ist, wurden bereits vorab 18 bis zu sieben Meter lange Gießrohrpfähle vorbereitet. Ein Spezialbohrer bereitet die Löcher vor, die laut Oschmann mit einer Zementfüllung verpresst wurden. Jeder Pfahl trägt nach Oschmanns Angaben rund 200 Tonnen Last.

Kosten soll das Projekt rund 4,7 Millionen Euro. Die ersten vier Gewerke hat der Abwasserzweckverband bereits vergeben: Der größte Einzelbereich, nämlich die Tief- und Hochbauarbeiten, gingen an die Hammelburger Baufirma Stolz. Deren Angebot blieb mit rund 1,65 Millionen Euro rund 5,7 Prozent unter den veranschlagten Kosten von 1,75 Millionen Euro. Begonnen wurde mit dem Freitragen des Baufeldes, danach stand der „Spezialtiefbau“, also das Einbringen der Bohrpfähle, an. Bis Jahresende war noch das Betonieren der Bodenplatte des Einscherbeckens vorgesehen. „Ich bin froh, dass eine örtliche Baufirma den Zuschlag erhalten hat“, sagt Ge-



Abwassermeister Jonny Heyne begutachtet die Bauarbeiten: Im ersten Klärbecken aus den 1950er Jahren gibt es kleinere Umbauten. Dort können bis zu 250 Kubikmeter Nassschlamm geflagert werden, das Gebäude kommt auf das Becken. Foto: Ralf Ruppert

schäftsführer Burkhard Oschmann. Die Firma sei nicht nur mit der Anlage vertraut, sondern auch besonders flexibel, weil jederzeit Maschinen und Material aus dem nahe gelegenen Bauhof geholt werden könnten.

Bei den anderen vergebenen Gewerken gab es Kostensteigerungen: Die allgemeine Maschinentechnik wurde für 544.740 statt geplanter 528.640 Euro vergeben (plus 3,0 Prozent), die Entwässerungstechnik für 403.300 statt 386.900 Euro (plus 4,2 Prozent) und die elektrische Mess-, Steuerungs- und Regelungstechnik für 382.241 statt 347.515 Euro (plus 10,0 Prozent). Insgesamt bleibt von den Einsparungen beim Hoch- und Tiefbau also fast nichts übrig: Der Kostenstand liegt aktuell bei 2,981 Millionen Euro, also wenige tausend Euro unter den geplanten Kosten. Noch ausgeschrieben werden müssen die Störstoffbeseitigung, die Filtratwasserbehandlung und die Logistik.

Der Abwasserzweckverband hofft nach Auskunft des Vorsitzenden Armin Warmuth auf einen Zuschuss von 533.000 Euro über die Kommunalrichtlinien. Beim offiziellen Spatenstich mit den Bürgermeistern der beteiligten Gemeinden war er froh, dass das Projekt nicht über Mittel aus dem Klimaschutzbudget gefördert wird und der Zuschuss deshalb hoffentlich gesichert sei. Die Gründung der Kooperation hat der Freistaat Bayern mit 75.000 Euro unterstützt. In der Anlage soll ab 2025 Nassschlamm mit drei Prozent Feststoffanteil soweit entwässert werden, dass 18.000 Kubikmeter Schlamm auf 2300 Kubikmeter reduziert werden. Der Rest wird im Zementwerk Karlstadt verbrannt.



Zu einem symbolischen Spatenstich sind unter anderem die meisten Bürgermeister der neun Allianzgemeinden zur Kläranlage Hammelburg gekommen.



Rund um den Abwasserzweckverband und die Kooperation

Verband Im Jahr 1993 gründeten die Stadt Hammelburg, die Märkte Oberthulba und Elfershausen sowie die Gemeinde Fuchsmühl die Abwasserzweckverband Thulba-Saale. Auslöser waren die Pläne der Stadt Hammelburg, zwischen Oberthulba und Thulba neue Trinkwasserquellen zu erschließen. Deshalb gab der Markt Oberthulba die Pläne einer neuen Kläranlage dort auf. Mit dem Markt Elfershausen und der Gemeinde Fuchsmühl bestanden bereits vorher Zweckvereinbarungen über die Benutzung der Hammelburger Kläranlage. Zuletzt wurden 2018 Poppenroth, Albertshausen und Schlimpfhof angeschlossen.

Größe Die Kläranlage Hammelburg ist auf 28.000 Einwohner ausgelegt und aktuell voll ausgelastet. Angeschlossen sind 22.500 Einwohner, hinzu kommen sogenannte Einwohnergleichwerte aus Gewerbe und Industrie. In den Allianz-Kommunen gibt es folgende Kläranlagen, die ihren Klärschlamm ab 2025 nach Hammelburg liefern wollen: Wittershausen (ausgelegt auf 675 Einwohner), Aura (1150 EW), Euerdorf (2200), Ramsthal/Sulztal/Wirmsthal (4800), Lager Hammelburg (6000), Bonland (50), Witzelbach (2100), Windheim (300), Schwarzbach (700) sowie Heiligkreuz und Heckmühle (jeweils 150).



Lagerplätze Schädlingsholz (Käferfichten)



Festlegung der Holzpreise für das Forstjahr 2023/2024

Polterpreis Hartholz:	85,00 €/fm brutto (79,44 € netto)
Polterpreis Weichholz/Schadholz:	50,00 €/fm brutto (46,73 € netto)

Die vorgeschlagene Preissenkung beim Weichholz entspricht ca. 25 %.

Los-/Abraumhartholz:	30,00 €/Ster brutto (28,04 € netto)
Los-/Abraumweichholz:	10,00 €/Ster brutto (9,35 € netto)

Prügelholz (unter 7 cm Durchmesser)	5,00 €/Ster brutto (4,67 € netto)
-------------------------------------	--

Schwachholzbestände (bis 20 cm Durchmesser) je Holzqualität: 30,00 €/Ster brutto (28,04 € netto) bis 35,00 €/Ster brutto (32,71 € netto).

In ungünstigen Lagen bzw. bei viel Seilarbeiten können die Preise auch nach oben abweichen.



Mitglied in den kommunalen Allianzen

Allianz „Fränkisches Saaletal“

Gemeinde Aura, Gemeinde Elfershausen, Markt Euerdorf,
Gemeinde Fuchsstadt, Stadt Hammelburg, Markt Oberthulba,
Gemeinde Ramsthal, Markt Sulzthal, Gemeinde Wartmannsroth



Allianz „Kissinger Bogen“

Markt Bad Bocklet, Markt Burkardroth,
Gemeinde Nüdlingen, Markt Oberthulba





Allianz Kissinger Bogen

Umsetzungsbegleiter - Managerinnen

Ansprechpartner:

Stephanie Kunder: 0171/7181575
kunder@kissinger-bogen.de

Alexandra Metz: 0151/72068651
metz@kissinger-bogen.de



Kultur- und Bildungsallianz
Rhönkäppchens Heimat



Allianz Kissinger Bogen



- 25 Anträge wurden eingereicht, davon wurden 22 Anträge für förderfähig befunde
 - **7 Anträge aus dem Markt Oberthulba**
- Fördersumme für 2024 insgesamt 100.000 €
 - **für Oberthulba 23.550,52 €**

Allianz Kissinger Bogen

**erLebensRaum
Streuobstwiese**

leben.natur.vielfalt
das Bundesprogramm

Einladung zum Mitmachen!
kostenfreie
Veranstaltungen

BIODIVERSITÄT

WERTVOLLES ÖKOLOGISCHES SYSTEM

GUT FÜR DAS KLIMA

GESUNDE LEBENSMITTEL


WASSER HAUSHALT

Seien Sie dabei und werden Sie Teil einer Gemeinschaft, die sich für den Schutz und die Pflege unserer Natur einsetzt. Gemeinsam können wir viel bewirken und dafür sorgen, dass die Streuobstwiesen auch für zukünftige Generationen ein Ort des Staunens und der Freude bleiben.

Freuen Sie sich auf eine Reihe von Veranstaltungen, die Ihr Herz für die Natur öffnen und Ihnen zeigen werden, wie wertvoll unsere Streuobstwiesen sind.

Wir freuen uns auf Sie!

Die Veranstaltungen werden von **Michael Kirse** Biologisches Umweltnetzwerk Rhön (RUMpeL) durchgeführt




Warum summt es hier so fleißig?

Tauchen Sie ein in die Welt der Streuobstwiesen und lernen Sie, warum diese Orte so lebenswichtig für Bienen, Schmetterlinge und Vögel sind. Entdecken Sie, wie diese bunten Landschaftsteppiche unser Klima schützen, Wasser speichern und uns mit leckeren, gesunden Früchten versorgen.

Bei unseren kostenfreien Vorträgen, Exkursionen und Workshops unter der Leitung von Michael Kirse – Biologisches Umweltnetzwerk Rhön (RUMpeL) entdecken Sie, wie Sie die vielfältigen Lebensräume der Streuobstwiesen aktiv schützen und fördern können. Wir vermitteln Ihnen praktisches Wissen über die sachgerechte Pflege von Obstbäumen, das Anlegen von artenreichen Hecken und die essenzielle Bedeutung der Insekten für dieses Ökosystem. Außerdem erfahren Sie, wie Sie die Früchte der Streuobstwiesen zu köstlichen Delikatessen verarbeiten können.

Die Veranstaltungsreihe findet über einen Zeitraum von zwei Jahren statt. Die ersten fünf Termine sind bereits geplant:

Mi 17.01.24	19:00 Uhr Dauer 2 - 3 Stunden	Großenbrach, Feuerwehrhaus	Vortragsveranstaltung Die wundervolle Welt der Streuobstwiese und ihre Bedeutung als wertvolles Ökosystem und Lebensraum für Insekten und Tiere	Anmeldung bis 15.01.2024 info@kissinger-bogen.de (max. 60 Teilnehmer)
Fr 01.03.24	14:00 Uhr Dauer ca. 4 Stunden	Stralsbach, Hermannsruh	Exkursion Zustandsanalyse ungepflegter Obstbäume , naturgemäße Kronenpflege, Erhalt und Wertigkeit von Obstbäumen, Baumhöhlen und Totholz als Lebensraum für Insekten und Tiere	Anmeldung bis 27.02.2024 info@kissinger-bogen.de (max. 60 Teilnehmer)
Sa 13.04.24	9:00 Uhr ganztägig	Hetzlos, Feuerwehrhaus	Praxis-Workshop Planung, Neuanlage und Pflanzung einer Hecke als Aufwertung einer Streuobstwiese , Unterstützung der Neuan siedlung von Insekten und Tieren	Anmeldung bis 10.04.2024 info@kissinger-bogen.de (max. 25 Teilnehmer)
Fr 14.06.24	16:00 Uhr Dauer ca. 4 Stunden	Schlupfphof, An der Kirche	Exkursion Lebensvielfalt auf der Streuobstwiese , Stockwerke der Obstwiese und was dort lebt (Insekten, Tiere, Pflanzen, Pilze), Boden und Standortkunde, Mikroklima	Anmeldung bis 11.06.2024 info@kissinger-bogen.de (max. 60 Teilnehmer)
Mo 05.08.24	21:00 Uhr	noch nicht bekannt	Ferienprogramm mit RUMpeL Tiere in der Nacht	Anmeldemöglichkeiten werden im Juni bekannt gegeben.

**JETZT
ANMELDEN!**

www.erlebensraumstreuobstwiese.de



Gefördert durch:

 Bundesministerium für Umwelt, Naturschutz, nukleare Sicherheit und Verbraucherschutz

 Bundesamt für Naturschutz

aufgrund eines Beschlusses des Deutschen Bundestages

Das Projekt „Ökosystem Streuobstwiese – Bewusstseinsbildung für die biologische Vielfalt und Insektenschutz“ wird im Bundesprogramm Biologische Vielfalt vom Bundesamt für Naturschutz mit Mitteln des Bundesministeriums für Umwelt, Naturschutz, nukleare Sicherheit und Verbraucherschutz gefördert.

Ein Projekt von





Der Ostermarkt findet wie gewohnt statt.



Allianz Kissinger Bogen



Innenentwicklung

- Firmenausstellung im Rathaushof
- Ausstellung des Amtes für Ländliche Entwicklung Würzburg im Rathaus „Gut gebaut in Unterfranken“
- Vortrag durch Dipl.-Ing. (FH) Andreas Halboth über das Innenentwicklung und graue Energie
- Vortrag durch Herrn Michael Eyrich-Halbig

Aus organisatorischen Gründen wurde der

Allianztag ABGESAGT!

Der Allianztag soll im Herbst nachgeholt werden.





Allianz Kissinger Bogen

Unterfränkische Kulturtage 04.05. - 19.05.2024

2024 wird ein besonderes Jahr für die Liebhaber von Kultur und Gemeinschaft in Unterfranken. Vom 04. bis 19. Mai erwartet uns ein kulturelles Ereignis:

Die Unterfränkischen Kulturtage finden erstmals in den Mitgliedskommunen der Allianz Kissinger Bogen statt.





Anfang April erhalten alle Haushalte im Kissinger Bogen einen Flyer mit dem Programm der Unterfränkischen Kulturtage. Dieser Flyer bietet einen Überblick über die Vielzahl an kulturellen Veranstaltungen in unserer Region. Von Musik und Kunst bis hin zu traditionellem Handwerk und Lesungen – es ist für jeden etwas dabei. Nutzen Sie diese Gelegenheit, um die kulturelle Vielfalt des Kissinger Bogens zu entdecken und zu erleben. Halten Sie Ausschau nach Ihrem Exemplar und seien Sie Teil dieses besonderen Ereignisses. Alle Informationen sind auch auf der Webseite www.unterfränkische-kulturtage.de oder www.kissinger-bogen.de vorhanden.



Bauhofkooperation
Verwaltungskooperation
Kooperation Feuerwehrwesen

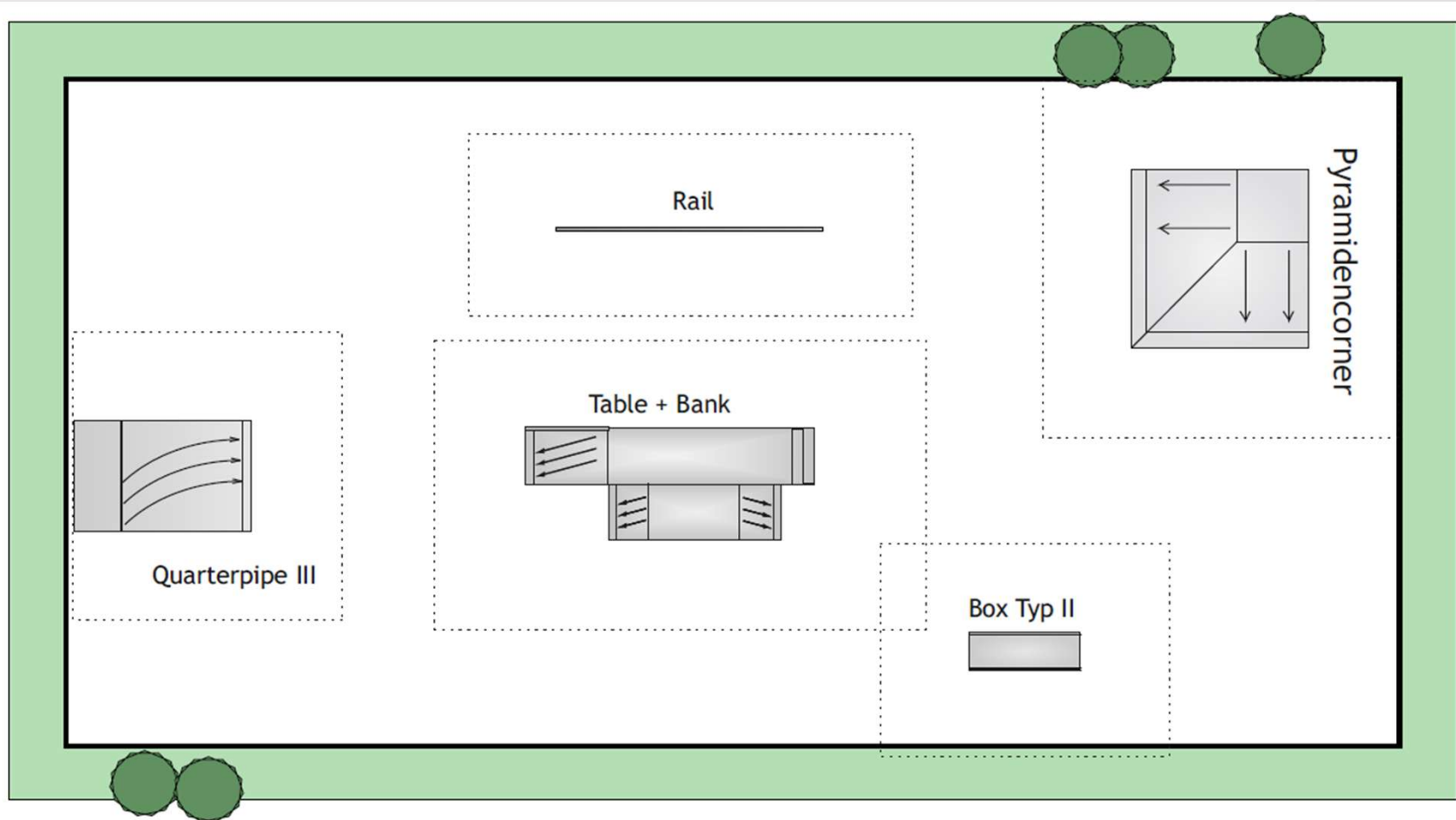


Skateanlage im Markt Oberthulba




Planung einer Skateanlage im Markt Oberthulba

Mögliche Ausführung:



Thulbatalpokal – Wanderpokal für die Herren-Fußballmannschaften



Gedenkveranstaltung an die Pogromnacht vor 85 Jahren

Gemeinsames Zeichen gegen Antisemitismus und Rassismus



Friedhofs- und Bestattungswesen

Mit den beiden Bestattungsunternehmen

Apfelbacher & Fehr, Bad Kissingen und Meder, Bad Kissingen

bestehen Bestattungsverträge.

Die beiden Unternehmen führen auf den 7 gemeindlichen Friedhöfen des Marktes Oberthulba die anfallenden Arbeiten bei den Erd- bzw. Urnenbestattungen (hoheitliche Tätigkeiten) durch.

Die Höhe der Bestattungsleistungen für das **Ausheben und Verfüllen eines Grabes, der Transport des Sarges** oder die **Beisetzung einer Urne** sind in der Friedhofsgebührensatzung des Marktes Oberthulba geregelt. Der Markt Oberthulba hat diese Kosten an die Bestatter in Vorleistung zu zahlen und verrechnet diese Kosten dann im Anschluss an die Grabnutzungsberechtigten.

Bei den **Gebührenbescheiden** durch den Markt Oberthulba gibt es diesbezüglich oft Nachfragen durch die Betroffenen. Es handelt sich wie ausgeführt nur um die Weiterverrechnung der für den Markt Oberthulba durchgeführten Leistungen.





Am **01.05.2024** startet der gemeinsame Bürgerbus mit der Stadt Bad Kissingen, der Gemeinde Aura und der Märkte Oberthulba und Burkardroth in seine einjährige Testphase.

Die Ortschaften Hassenbach und Schlimpfhof werden nach Start jeweils montagsmorgens angefahren und nach Bad Kissingen gebracht. Die restlichen Ortschaften werden entsprechend donnerstags angefahren. Nachmittags fährt der Bus die entsprechende Route umgekehrt, um die Menschen wieder nach Hause zu bringen.

Oehrberg	09:00
Waldfenster	09:10
Lauter	09:14
Katzenbach	09:16
Hassenbach	09:20
Schlimpfhof	09:23
Albertshausen	09:28
KG Riedgraben	09:36
KG Berliner Platz	09:45

Hetzlos	08:50
Frankenbrunn	08:54
Thulba	08:59
Reith	09:03
Oberthulba	09:08
Wittershausen	09:14
Aura a. d. Saale	09:19
(Euerdorf)	??
KG Riedgraben	09:29
KG Berliner Platz	09:38

Für die Durchführung können sich weiterhin Interessierte melden, die das Projekt ehrenamtlich als Fahrer unterstützen möchten. Hierfür ist kein besonderer Führerschein notwendig.



Vier neue Geschwindigkeitsanzeigergeräte

Künftig tragen im Markt Oberthulba vier Geschwindigkeitsanzeigergeräte zur Sicherheit im Straßenverkehr bei.

Die Anzeigergeräte stehen nun längerfristig jeweils in den Ortsdurchfahrtsstraßen von Hetzlos, Reith, Thulba und in der Hammelburger Straße in Oberthulba.





Städtische Volkshochschulen Bad Kissingen und Hammelburg

Der Volkshochschulverband bietet auch im aktuellen Frühjahr-/Sommersemester 2024 ein buntes und abwechslungsreiches Programm mit **über 450 Kursen**.
gibt es im Internet www.vhs-kisshab.de zum ansehen, herunterladen und anmelden.

Wenn Sie sich pünktlich zur Anmeldephase des nächsten Semesters ein gedrucktes vhs-Programmheft im Briefkasten wünschen, dann können Sie das Heft kostenlos bei der VHS abonnieren. Alternativ liegt es an vielen Auslageorten im Landkreis zum Mitnehmen bereit. Die Verteilung an alle Haushalte erfolgt nicht länger automatisch.

vhs-Standort Oberthulba

Frau Alena Hack

Telefon: 09736 8122-12


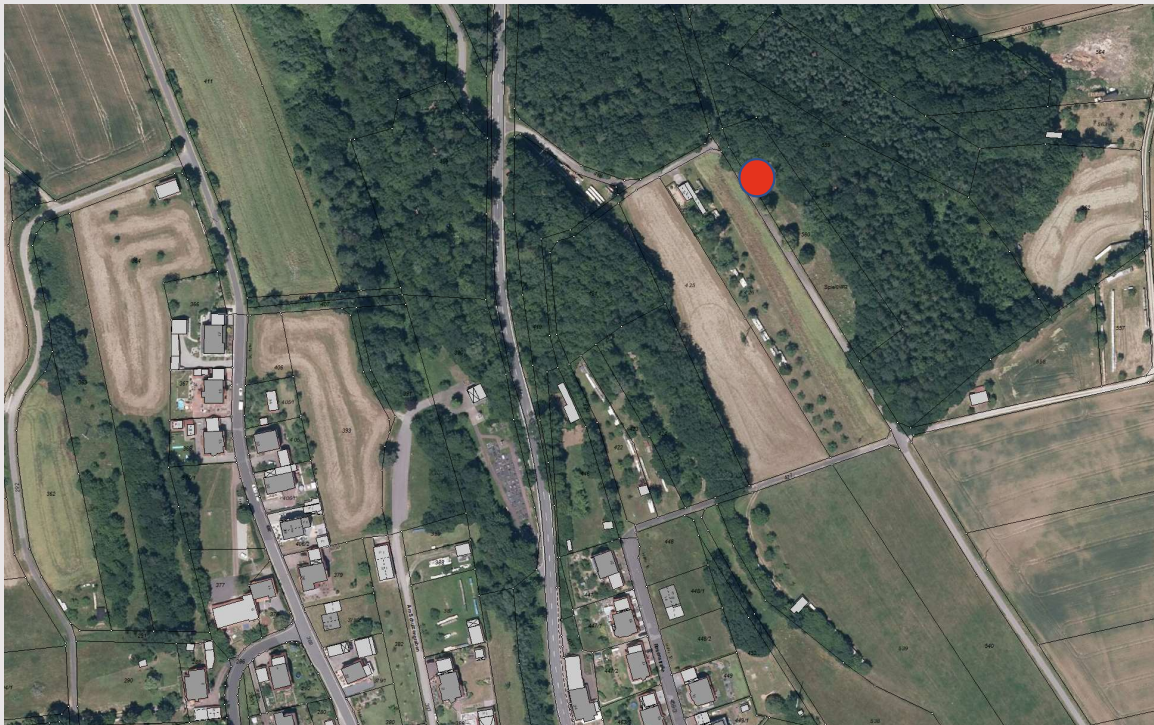
E-Mail: volkshochschule@oberthulba.de



LTE-Versorgung im Markt Oberthulba

Funkmast in Hassenbach

Die Baugenehmigung wurde im Februar 2024 erteilt.



LTE-Versorgung im Markt Oberthulba



Wittershausen



LTE-Versorgung im Markt Oberthulba

Info über die geplante Errichtung einer Mobilfunkanlage am Büchelberg in Hetzlos.

Gemeindliches Einvernehmen wurde Anfang 2024 erteilt, die Baugenehmigung steht noch aus.



Glasfaser für den Markt Oberthulba



Im August 2023 wurde die Vereinbarung mit der GlasfaserPlus GmbH – eine Tochterfirma der Telekom - über den für 2025 vorgesehenen eigenwirtschaftlichen Glasfaserausbau in den Gemeindeteilen **Oberthulba, Hassenbach und Schlimpfhof** geschlossen.



Glasfaser für den Markt Oberthulba



Ein weiterer Meilenstein ist, dass die Stadtwerke Hammelburg GmbH bis Ende 2024 über ihr Tochterunternehmen HABNET **die Ortsteile Frankenbrunn, Wittershausen, Oberthulba (Teilgebiet) sowie das Gewerbegebiet Reith** mit Glasfaseranschlüssen bis ins Haus versorgen werden. Dazu hat es Mitte November 2023 entsprechende Informationsveranstaltungen gegeben. Der Baustart soll wie geplant in Kürze erfolgen.

Vorausgegangen war eine Ausschreibung über die Bay. Breitband-Förderrichtlinie, in der HABNET das wirtschaftlichste Angebot abgegeben hatte. Diese Maßnahme wird zu 90 % durch den Freistaat Bayern gefördert.

Für die Bürger ist der Hausanschluss kostenfrei. Nach Inbetriebnahme des Glasfasernetzes sind Bandbreiten bis 1.000 Mbit/s möglich.



Glasfaser für den Markt Oberthulba

Für den letzten Schritt – die Erschließung der Gemeindeteile **Thulba, Hetzlos und Reith** – waren bereits die Vorbereitungen einer Ausschreibung nach dem im März 2023 neu aufgelegten Bundesprogramm (Gigabit-Richtlinie des Bundes 2.0) angelaufen.

Allerdings wurde das entsprechende Förderprogramm des Bundes Anfang Dezember 2023 aus haushaltsrechtlichen Gründen – wie die meisten Förderprogramme des Bundes – gestoppt. Für Frühjahr 2024 war ein neuer Förderaufruf angekündigt, der aber noch aussteht. Erst dann kann es hier weiter gehen.



Gründungstreffen

40 Kommunen, drei Landkreise und
der Bezirk Unterfranken treten bei!



Klimaschutz-Netzwerk Main-Rhön

Gefördert durch:



Bundesministerium
für Wirtschaft
und Klimaschutz



NATIONALE
KLIMASCHUTZ
INITIATIVE

aufgrund eines Beschlusses
des Deutschen Bundestages

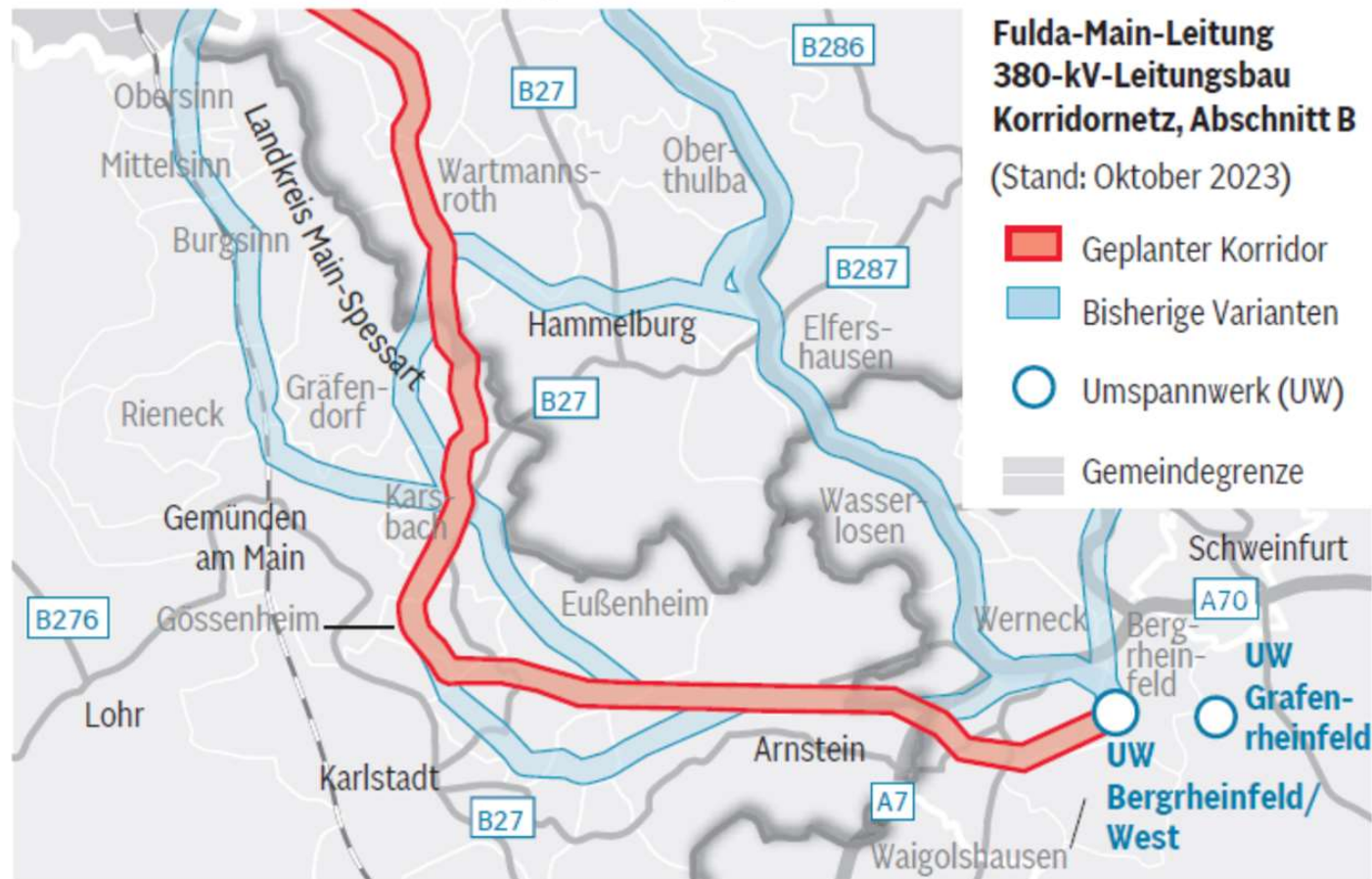


Aktuelles Projekt: Analyse der Freiflächen Potenziale



Geplanter Verlauf von P43 im Landkreis Main-Spessart

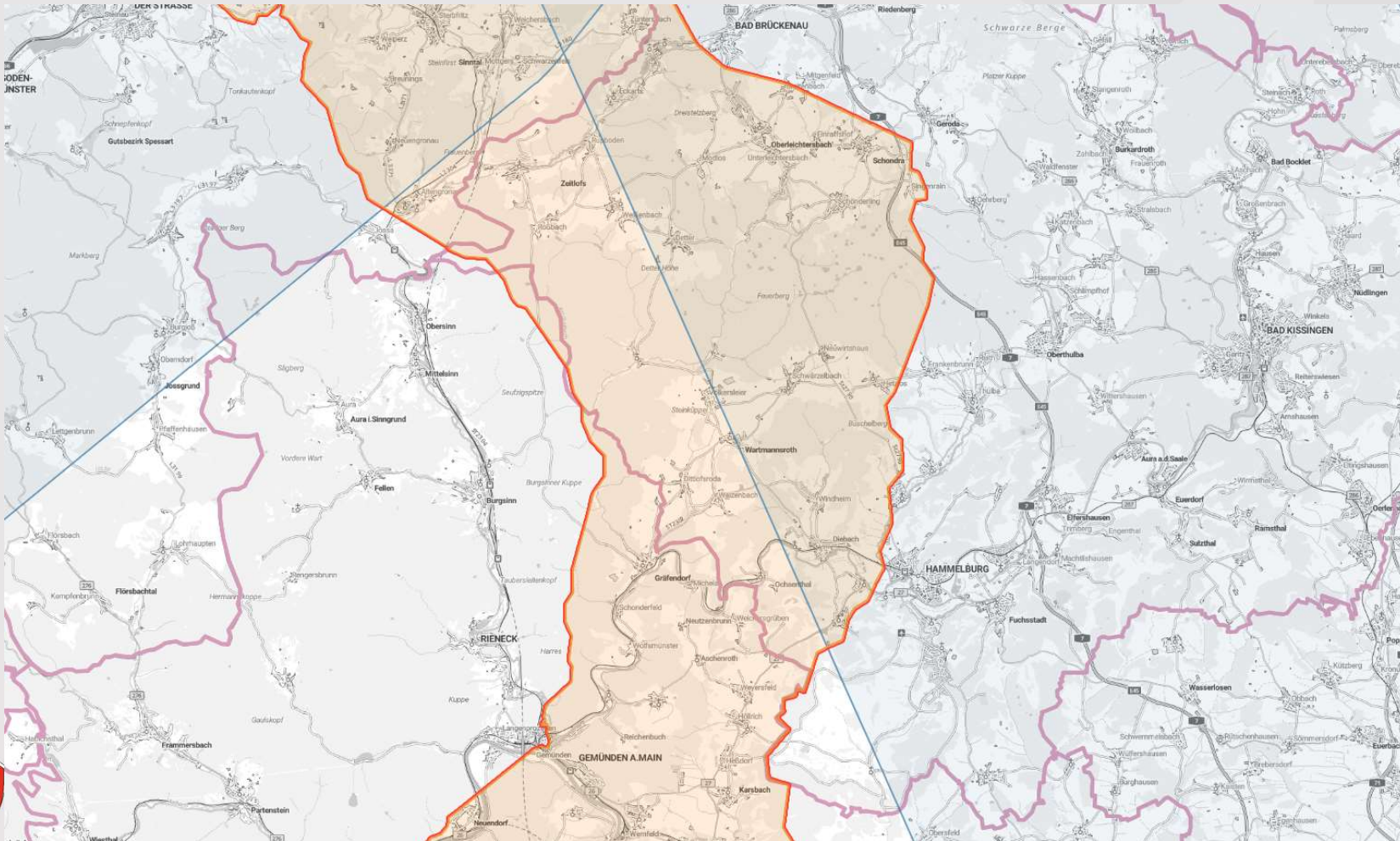
Korridor der Fulda-Main-Leitung (oberirdisch) und die Varianten



Quelle und Grafik: Tennet



Stromtrassen DC 41 und DC 42





**Ja zur Energiewende,
aber mit Vernunft und Rücksicht
auf Menschen, Natur und Umwelt.**

RhönLink e.V.

Natürlich hier.

**Vollzug der Gemeindeordnung (GO);
Bekanntmachung der Haushaltssatzung des Marktes Oberthulba für das
Haushaltsjahr 2023**

**I.
Haushaltssatzung
des
Marktes Oberthulba
(Landkreis Bad Kissingen)
für das Haushaltsjahr 2023**

Aufgrund der Art. 63 ff. der Gemeindeordnung erlässt der Markt Oberthulba folgende Haushaltssatzung:

§ 1

Der als Anlage beigefügte Haushaltsplan für das Haushaltsjahr 2023 wird hiermit festgesetzt; er schließt

im Verwaltungshaushalt

in den Einnahmen und Ausgaben mit **13.139.300,00 €**

und im Vermögenshaushalt

in den Einnahmen und Ausgaben mit **4.312.500,00 €**

ab.

§ 2

Kreditaufnahmen für Investitionen und Investitionsförderungsmaßnahmen werden nicht festgesetzt.

§ 3

Verpflichtungsermächtigungen im Vermögenshaushalt werden nicht festgesetzt.

§ 4

Die Steuersätze (Hebesätze für nachstehende Gemeindesteuern) werden wie folgt festgesetzt:

- | | |
|---|----------|
| 1. Grundsteuer | |
| a) für die land- und forstwirtschaftlichen Betriebe (A) | 310 v.H. |
| b) für die Grundstücke (B) | 310 v.H. |
| 2. Gewerbesteuer | 400 v.H. |

-2-

§ 5

Der Höchstbetrag der Kassenkredite zur rechtzeitigen Leistung von Ausgaben nach dem Haushaltsplan wird auf **1.000.000,-- €** festgesetzt.

§ 6


Keine Festsetzungen.

§ 7

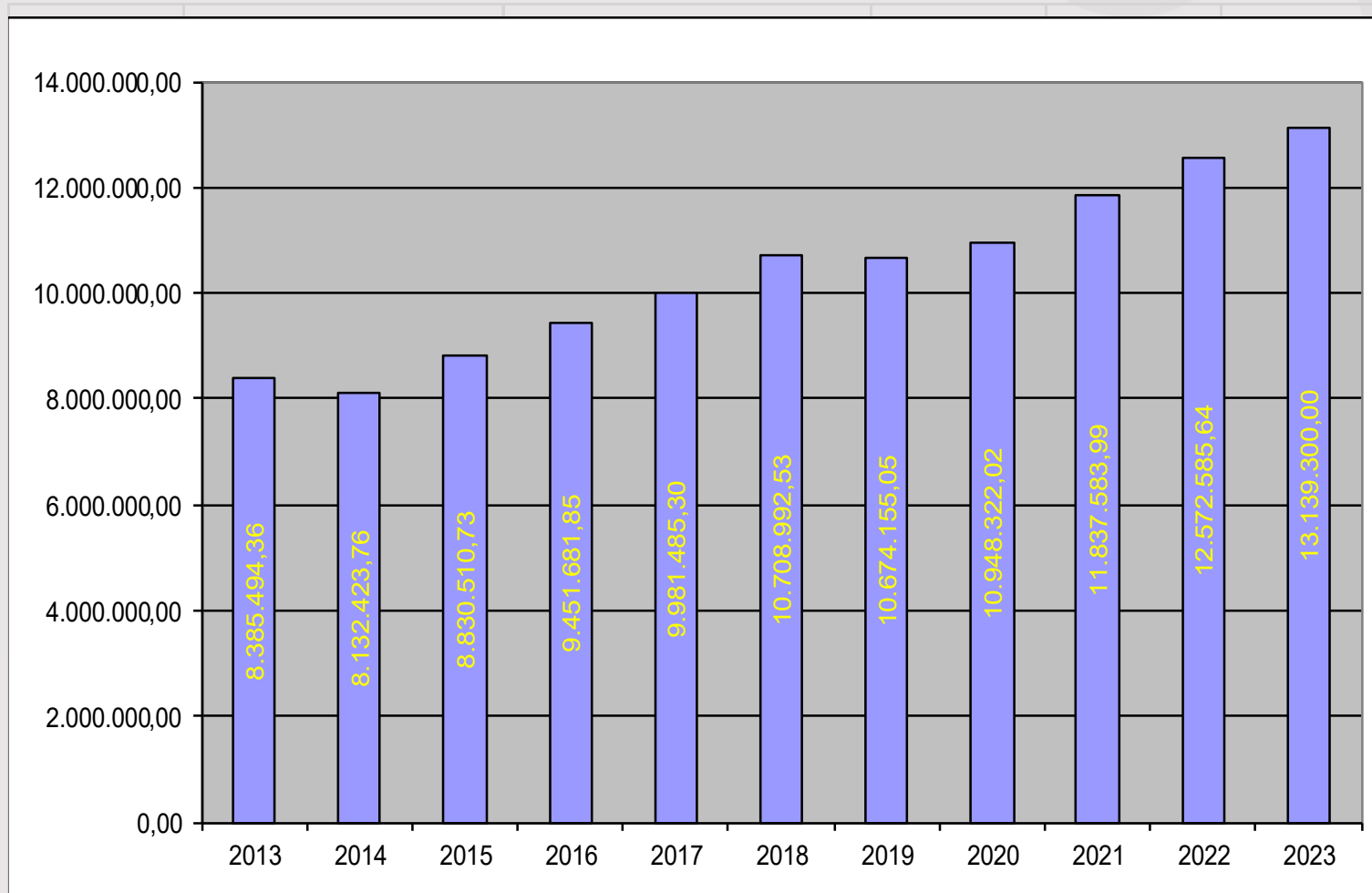
Diese Haushaltssatzung tritt am 01. Januar 2023 in Kraft.

Oberthulba, den 17.08.2023

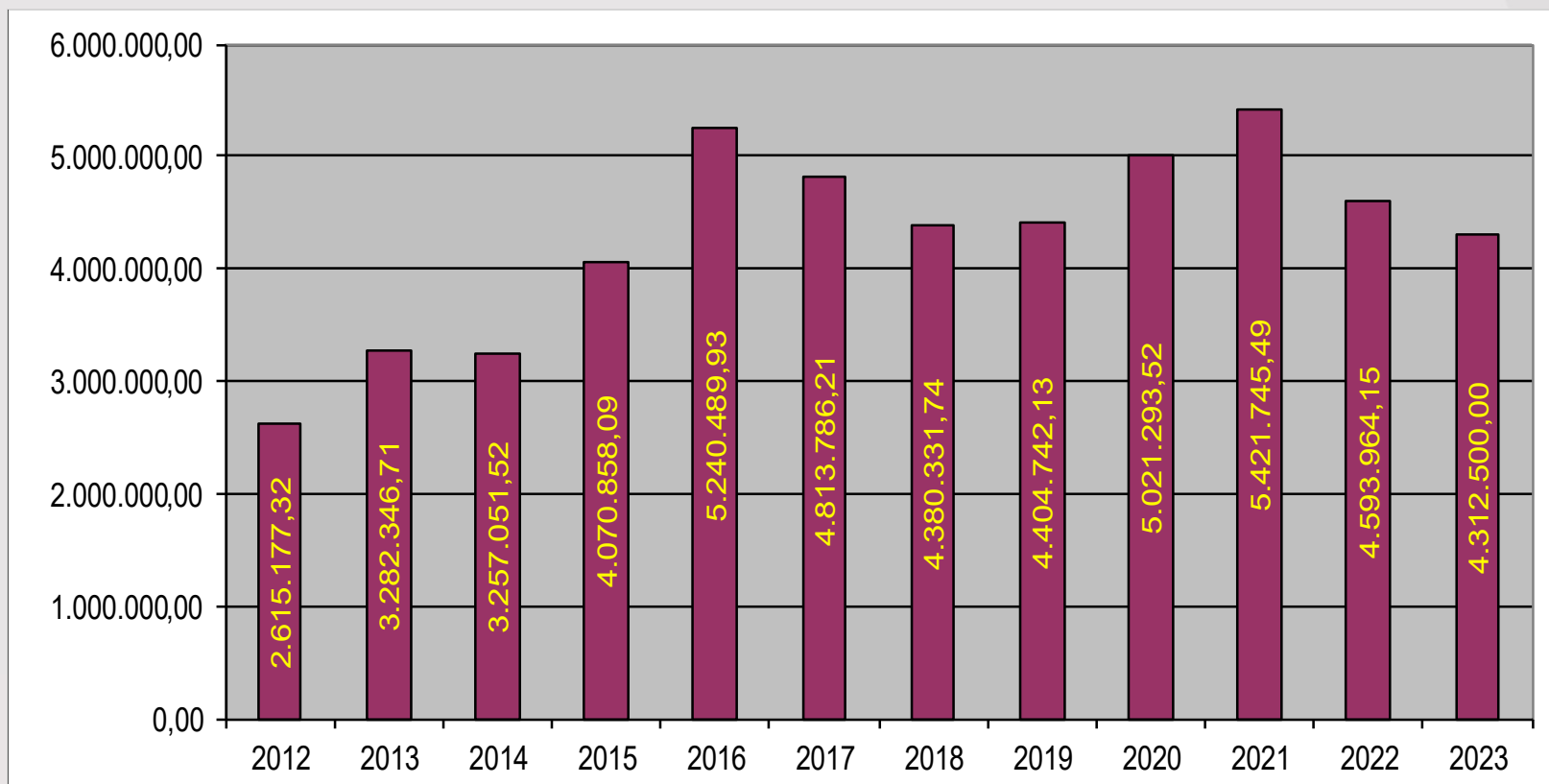
Markt Oberthulba


Mario Götz
1. Bürgermeister

Verwaltungshaushalt



Vermögenshaushalt



Schuldenstand

Nach Abzug der regulären Tilgungen (150.000 €) liegt der Schuldenstand zum 31.12.2023 bei 1.175.000,00 €. Der fortgeschriebene Einwohnerstand lag zum 30.06.2022 bei 5.090 (laut Angaben des Bay. Landesamtes für Statistik und Datenverarbeitung), sodass sich zum 31.12.2023 eine Pro-Kopf-Verschuldung von 230,85 € ergeben hat.

Kreditaufnahmen sind 2023 nicht vorgesehen.

Für die nächsten Finanzplanungsjahre ist aufgrund der anstehenden Projekte mit einer Neuverschuldung zu rechnen.



Schuldenstand

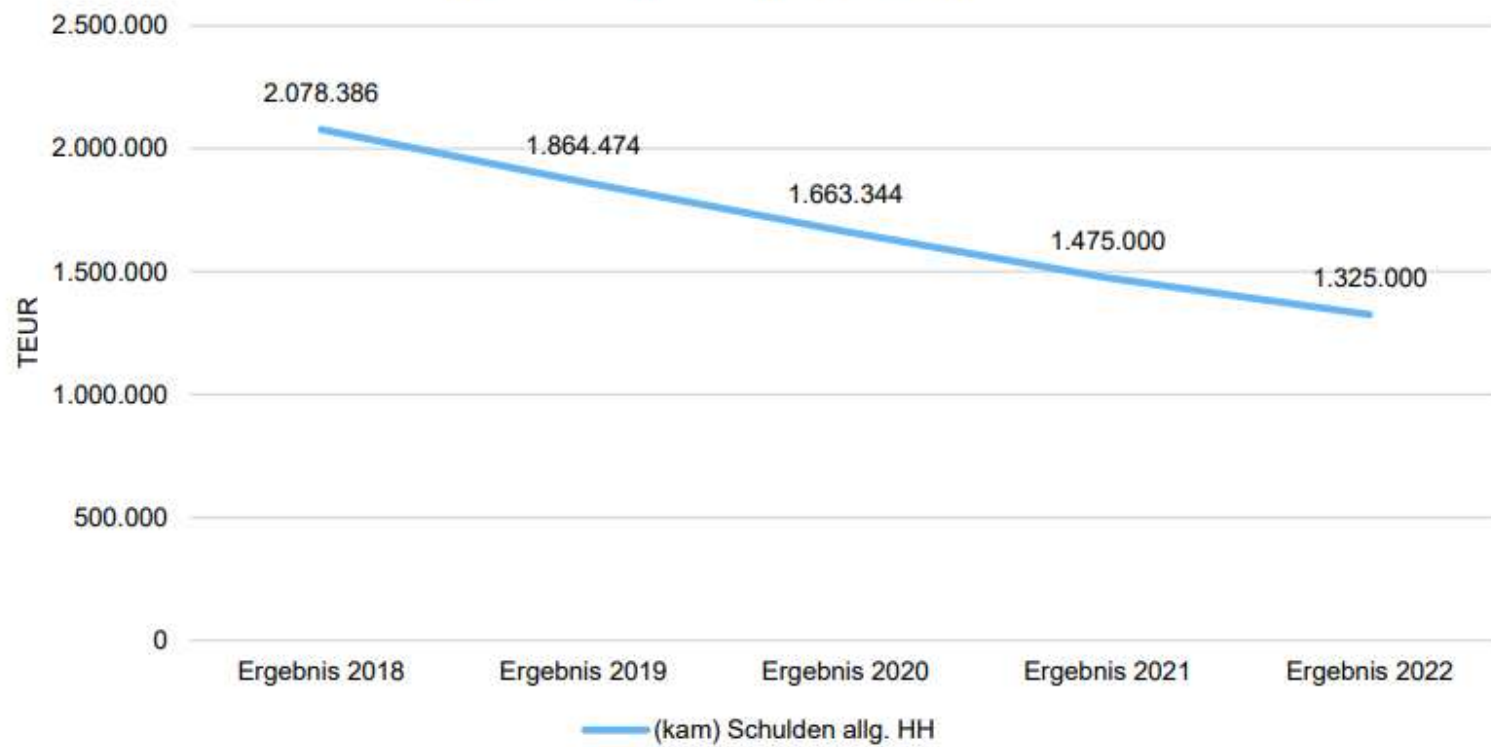
Pro-Kopf-Verschuldung

	Schulden	Einwohner	Schuldenstand je Einwohner
2017	2.305.081	5.051	456,36
2018	2.078.386	5.029	413,28
2019	1.864.474	5.054	368,91
2020	1.663.344	5.093	326,59
2021	1.475.000	5.139	287,02
2022	1.325.000	5.125	258,54

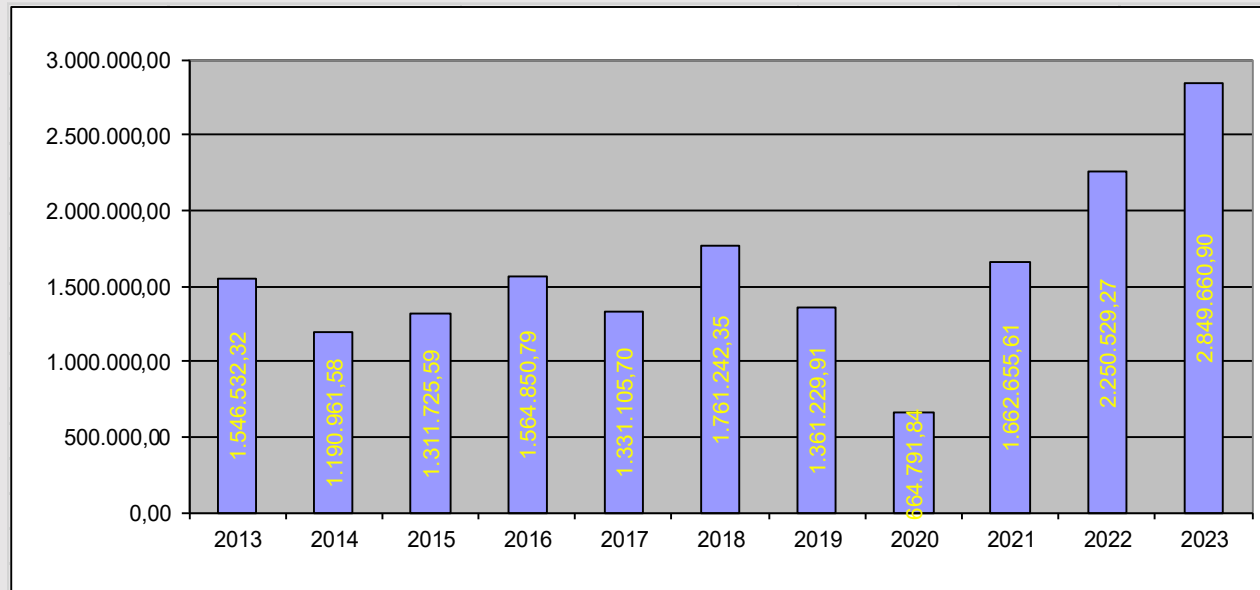
Einwohnerstand zum 31.12.



Darlehensstand Kernhaushalt zum 31.12.



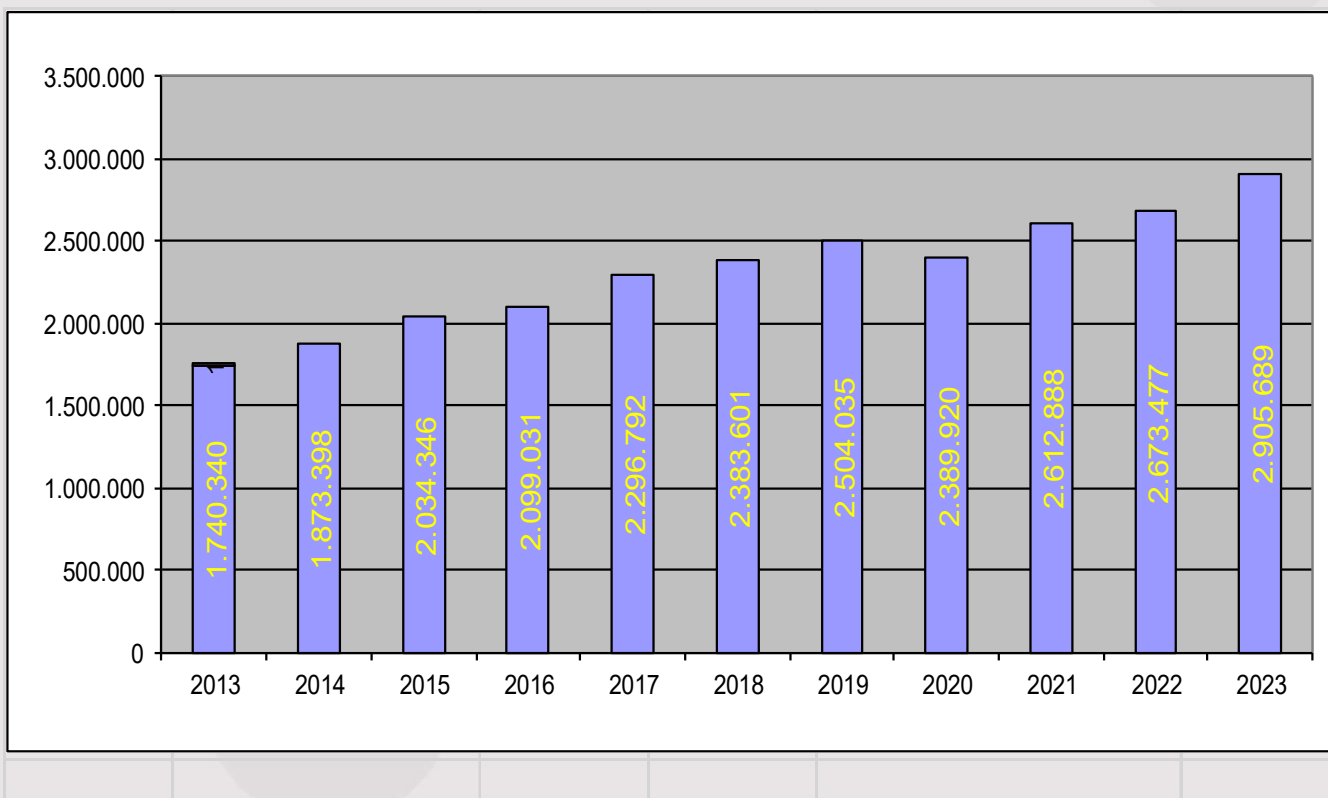
Gewerbesteuer



Der Veranlagungsstand liegt aktuell bei 2.428.120,84 €. Somit ein Rückgang zum Jahr 2023



Einkommenssteuerbeteiligung



Laufende Großprojekte



Bau eines Geh- und Radweges an der St. 2290 Oberthulba- Hassenbach



Eröffnung und Segnung des neuen Geh- und Radweges am 06.07.2023



Bau eines Geh- und Radweges an der KG 18 Hassenbach-Schlimpfhof



Geh-, Rad- und Wirtschaftsweg Oberthulba – Wittershausen - Aura



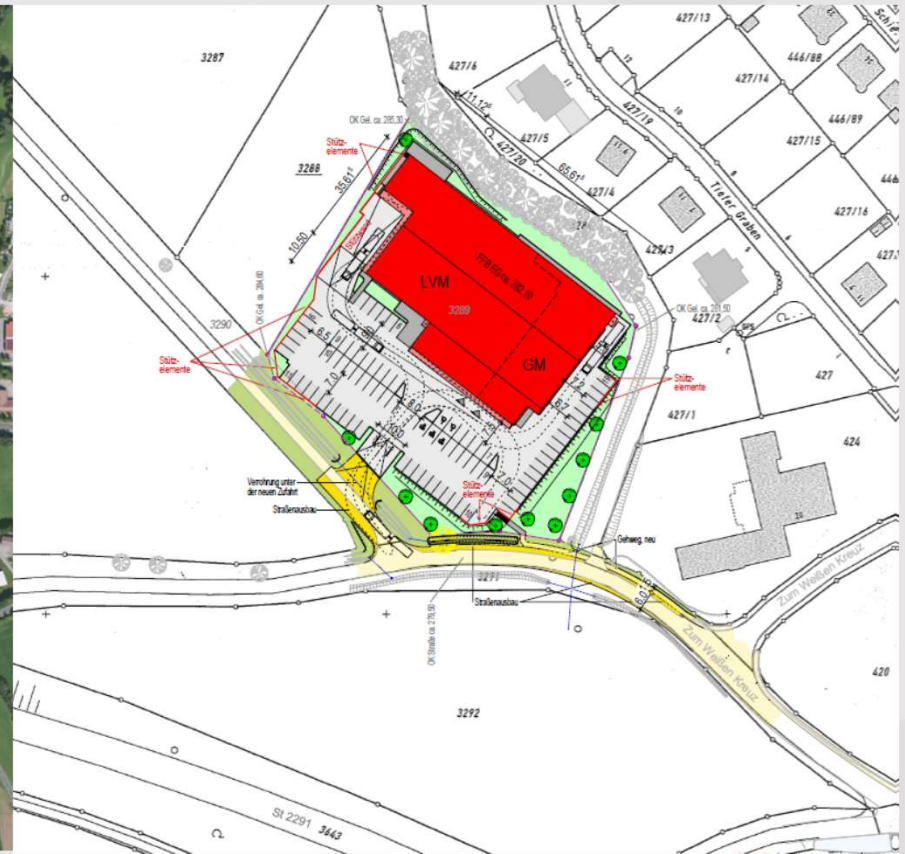
Geh-, Rad- und Wirtschaftsweg Oberthulba – Wittershausen - Aura



Aktuell wird die Notwasserversorgung durch die Gemeinde Aura erneuert, in Kürze wird mit dem Bau des Geh- und Radweges begonnen



Geplanter Verbraucher- und Getränkemarkt Mäuswinkel in Oberthulba



Geplanter Verbraucher- und Getränkemarkt Mäuswinkel in Oberthulba



Digitalisierung der Freiwilligen Feuerwehren im Markt Oberthulba fand seinen Abschluss

Im Rahmen des Sonderförderprogrammes des Freistaats Bayern zur Beschaffung der Endgeräte des digitalen BOS-Funks in Bayern (Sonderförderprogramm Digitalfunk) wurden

- für alle Feuerwehren des Marktes Oberthulba Handfunkgeräte (HRT) angeschafft. (36 Stück)
- In den Fahrzeugen wurden KFZ-Funkgeräte verbaut (MRT) (11 Stück)
- Die bisherigen Pager wurden durch zertifizierte BOS-TERTA-Pager (APRT) ersetzt. (20 Stück)
- Die Sirenen wurden mit Sirenensteuergeräten (FRT) auf die digitale Alarmierung umgestellt. (8 Stück)

Für die Feuerwehren in Hetzlos und Frankenbrunn mussten die Sirenen komplett ersetzt werden. (2 Stück)

- 12 weitere Pager wurden aktuell noch nachbestellt.



Straßenunterhalt und Straßensanierung



Sachstandsbericht über die bestehenden Infrastrukturen Kanal und Verkehrswege im Markt Oberthulba

Im Jahr 2017 wurde die Firma Kosima durch den Markt Oberthulba beauftragt, die Ortsstraßen zu befahren und visuell aufzunehmen. Aus diesen Daten wurde im Nachgang eine Zustandsfeststellung ermittelt und die Fahrbahnen und Gehwege in Schadensklassen eingeteilt.

Diese Daten werden bei anstehenden Sanierungsmaßnahmen im Vorfeld durch die Bautechnik ausgewertet und die Instandhaltungsplanung dementsprechend priorisiert.

Zusätzlich werden die Kanalhaltungen mittels TV-Untersuchung befahren und dokumentiert. Auch hier kann mit den neuen Datenformaten eine Zustandsfeststellung mit Schadensklassifizierung generiert werden.

Um Maßnahmen nun detailliert und wirtschaftlich zu planen, müssen die einzelnen Bereiche zusammen betrachtet werden. Nach Übernahme und Aufarbeitung der Daten kann dies nun graphisch in unserem GiS dargestellt werden!

Weiter spielen natürlich zusätzliche Faktoren nach der visuellen Betrachtung eine Rolle, insbesondere die immer öfter auftretenden Starkregenereignisse, Fassungsvermögen der Kanalleitungen (Hydraulik) usw.










Ermittlung der Zustandsklassifizierungen:


Ausgangslage für die Verkehrswege ist immer die „perfekte“ Straße, d.h. homogene Fläche, durchgehende Entwässerung, beidseitiger Gehweg, keine Flicker oder nachträgliche Gräben in der Fahrbahn, Bordsteine etc. (Aufzählung nicht abschließend)

Trifft einer dieser Punkte nicht zu oder ist visuell in irgendeiner Form beeinträchtigt, erfolgt eine summierte schlechtere Einstufung nach Schulnoten

Identisch verhält es sich bei den Entwässerungskanälen, Bemessungsgrundlage ist immer der intakte Kanal ohne Beeinträchtigungen und Schwachstellen. Über die letzten Jahrzehnte hat sich die Technik und die Materialien erfreulicherweise so weiter entwickelt, dass die Haltbarkeit der Kanäle (ohne Außeneinwirkung) immer länger wird.



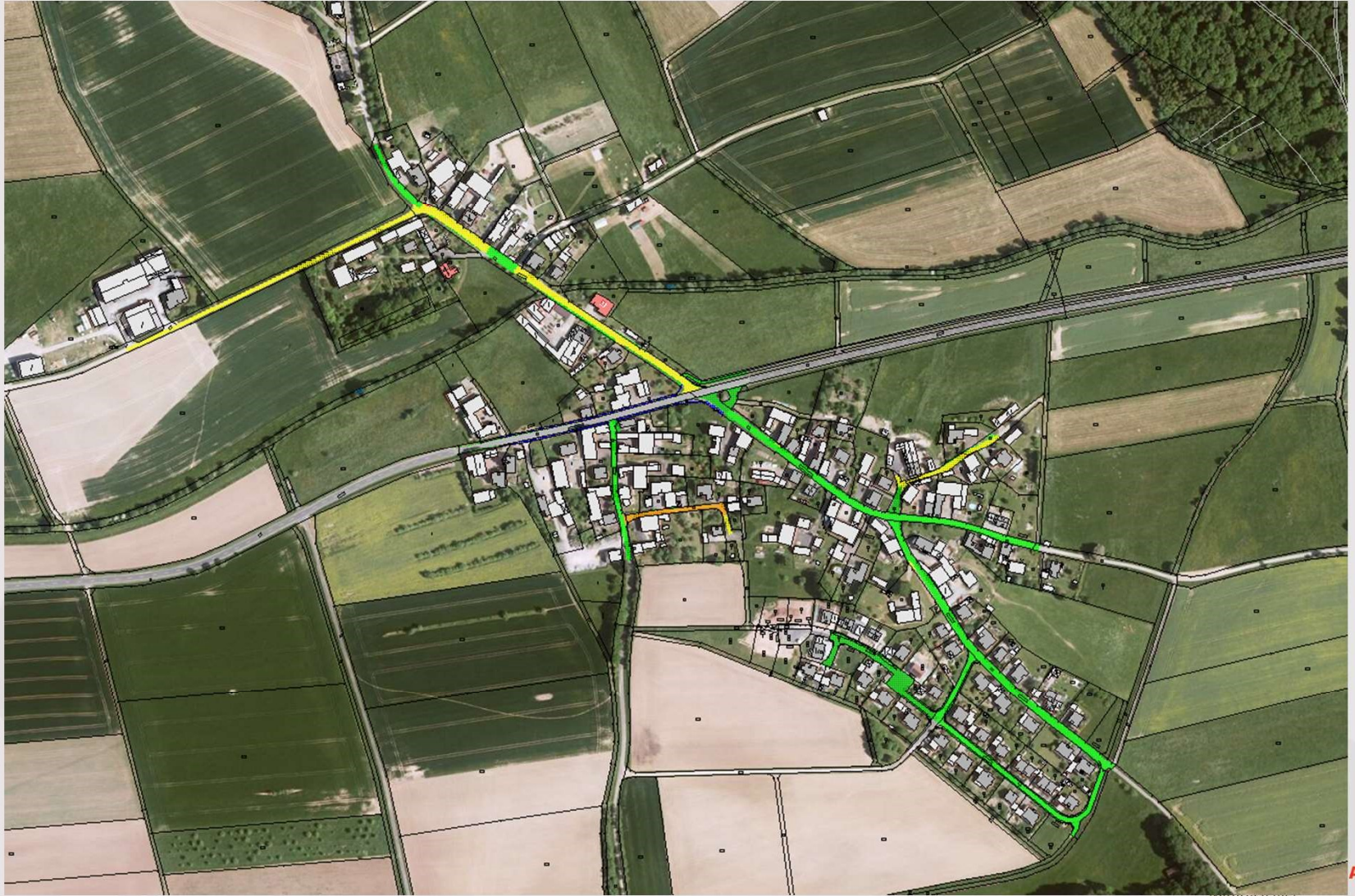
	Schadensfrei
	Geringfügiger Schaden
	Leichter Schaden
	mittlerer Schaden, mittelfristig
	starker Schaden, kurz- bis mittelfristig
	Sehr starker Schaden, kurzfristig



Häufigste Schadensursachen:



Hetzlos

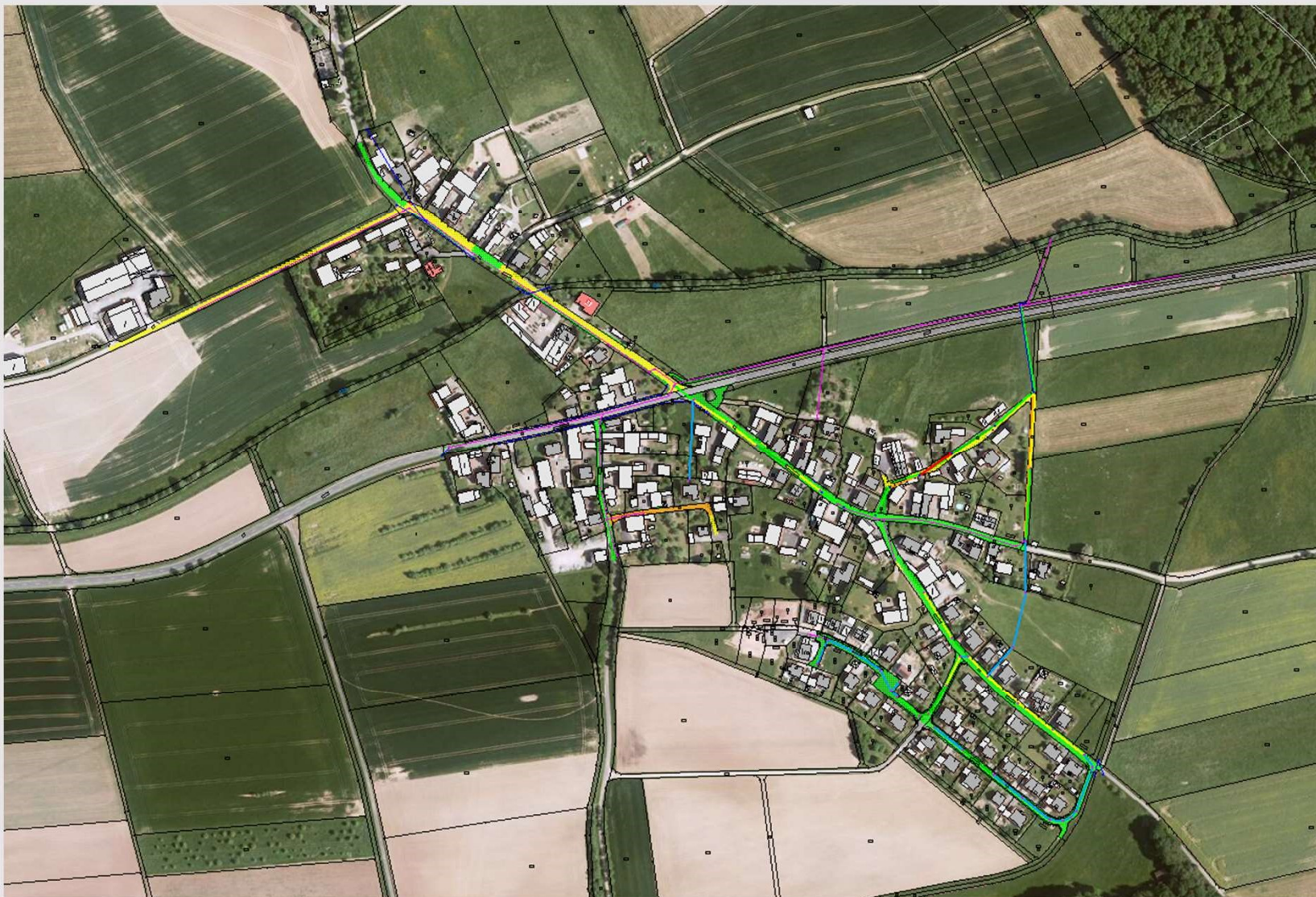


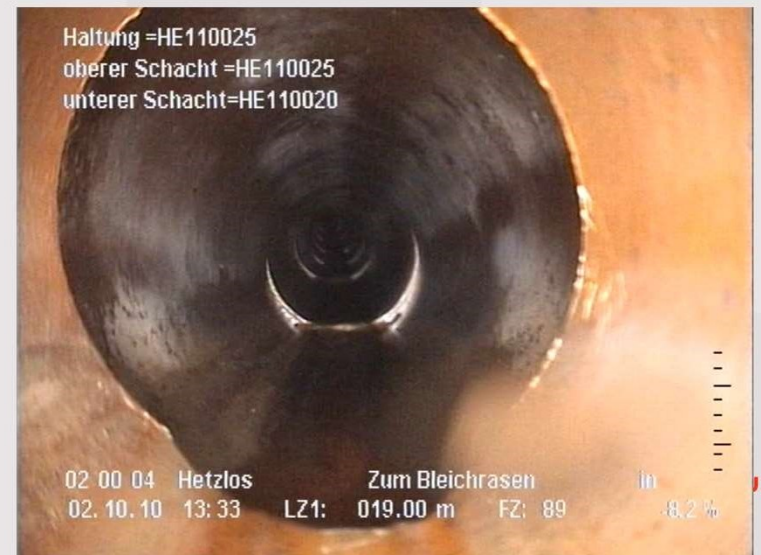
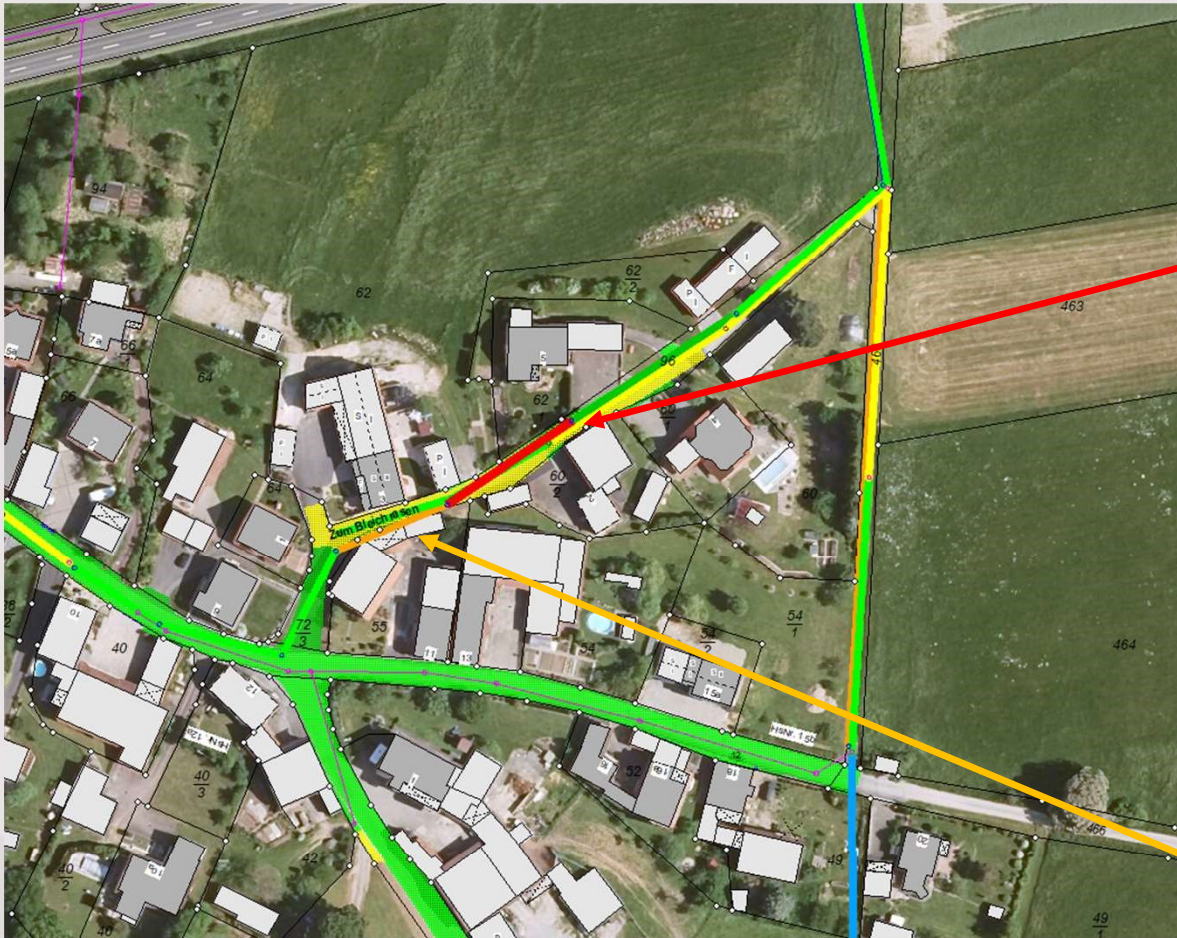
Hetzlos



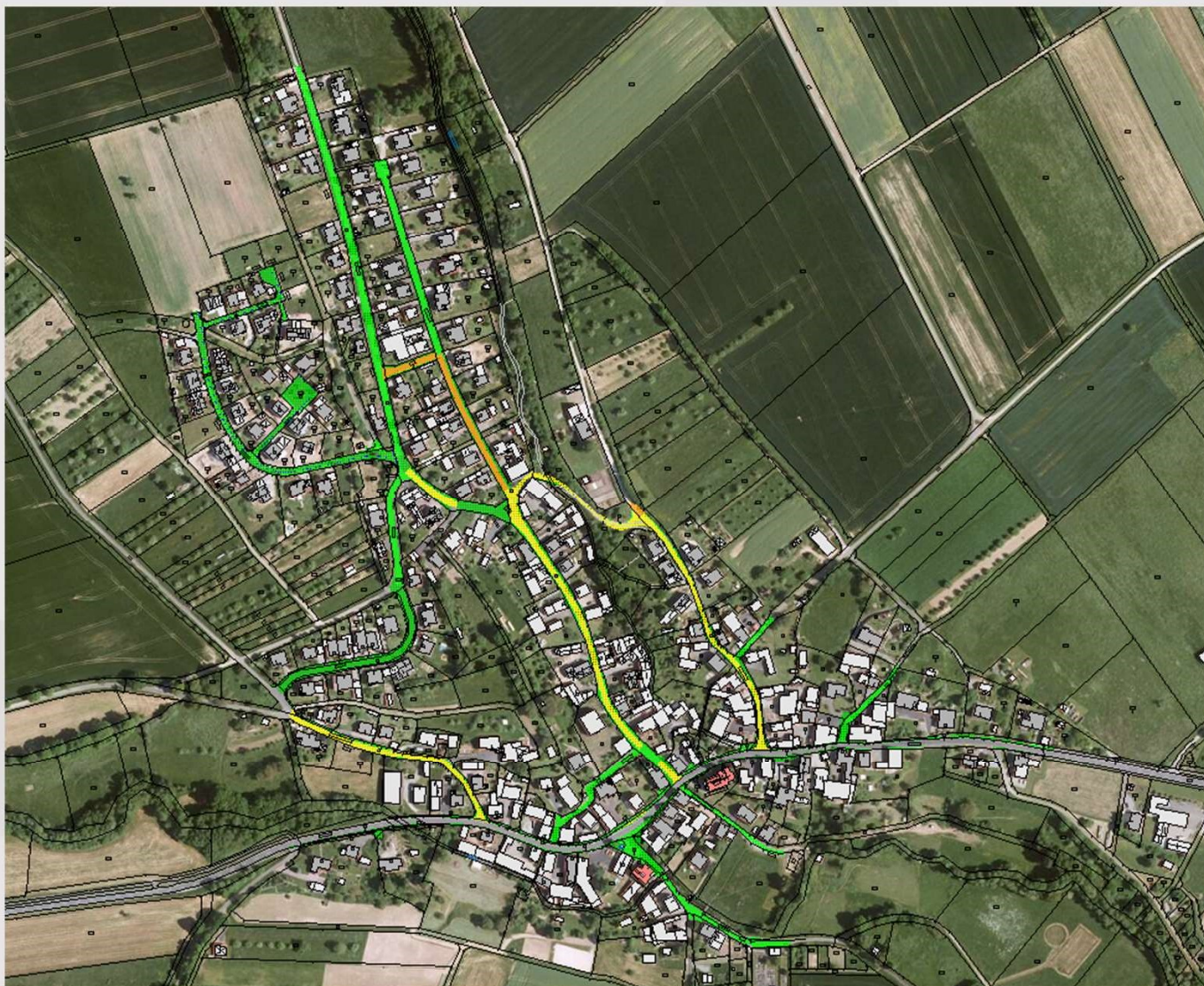
Natürlich hier.

Hetzlos





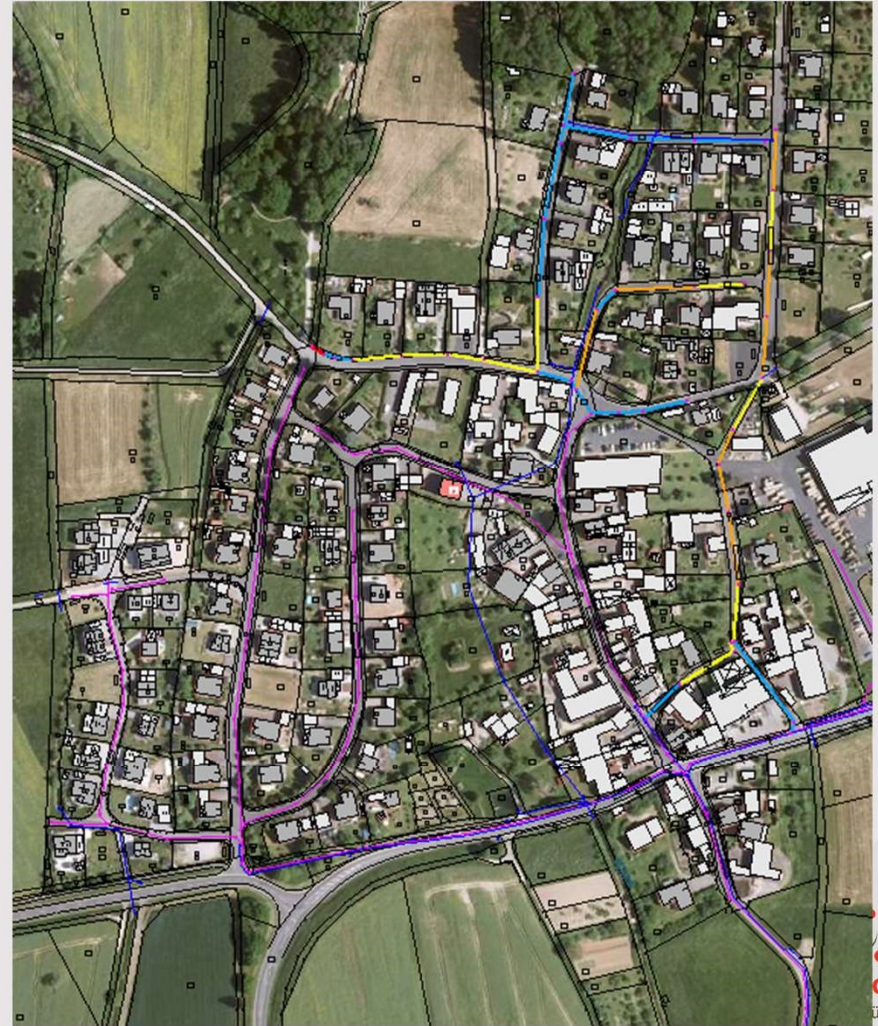
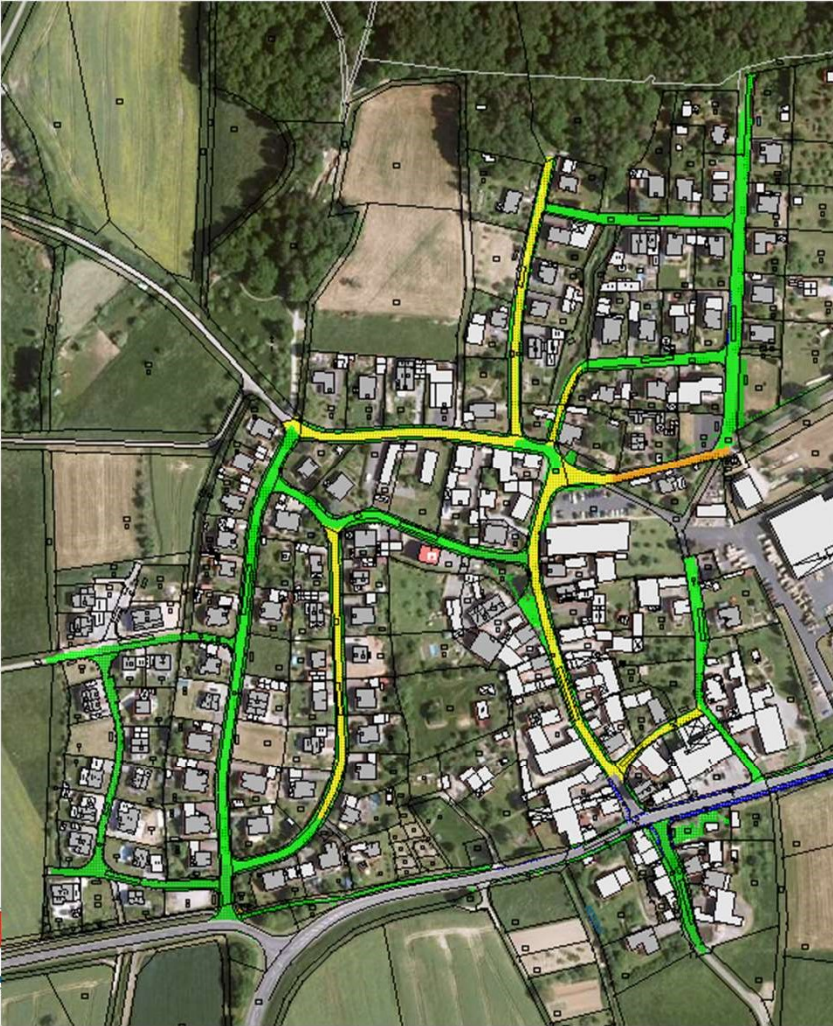
Frankenbrunn



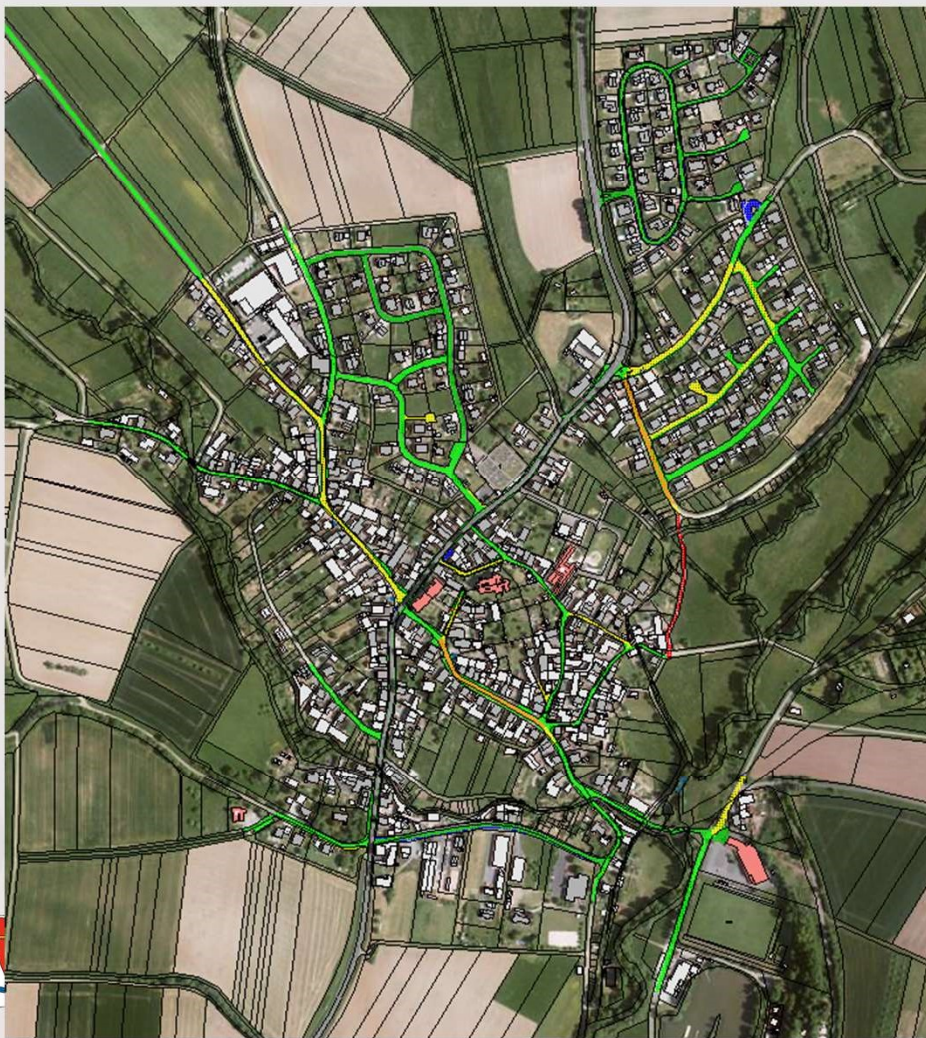
Frankenbrunn



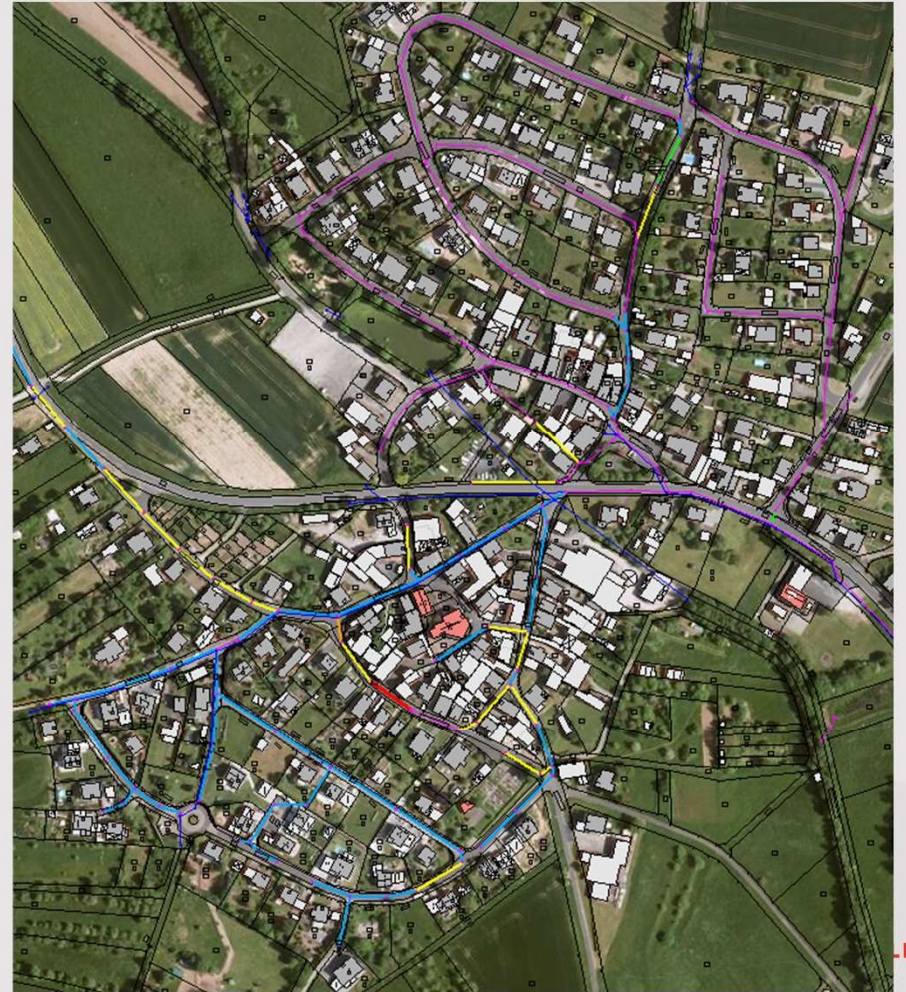
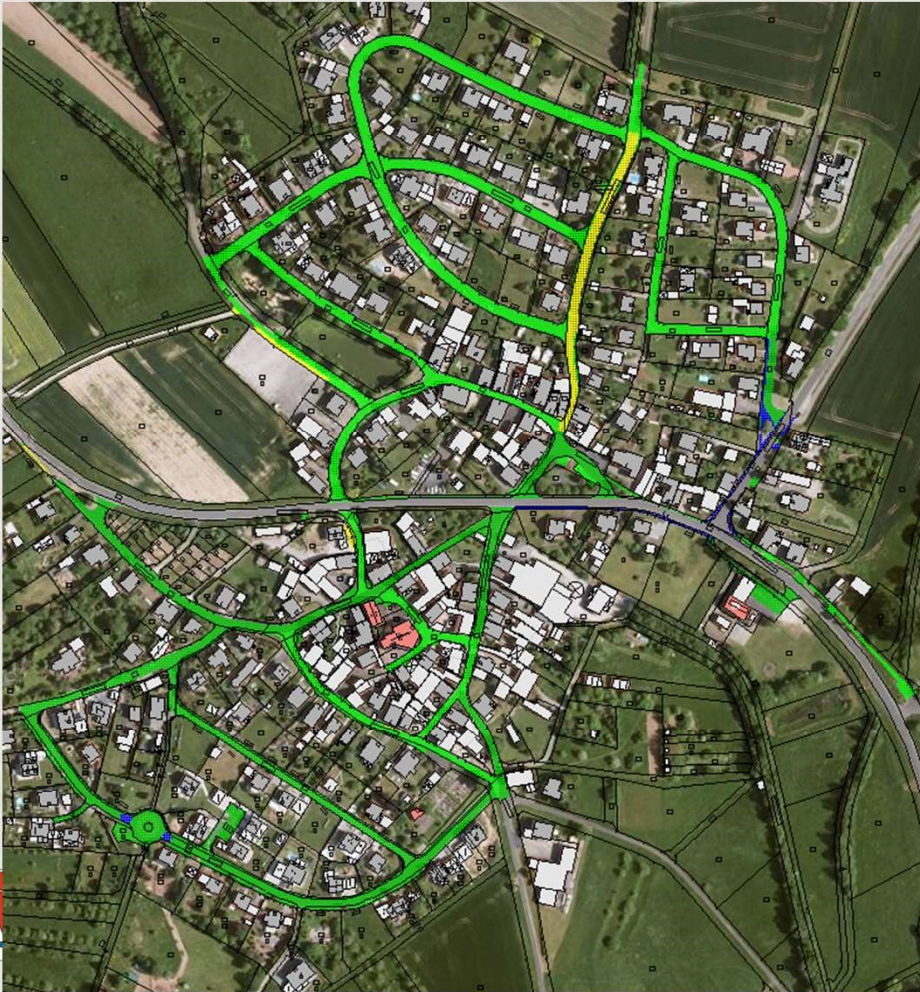
Reith



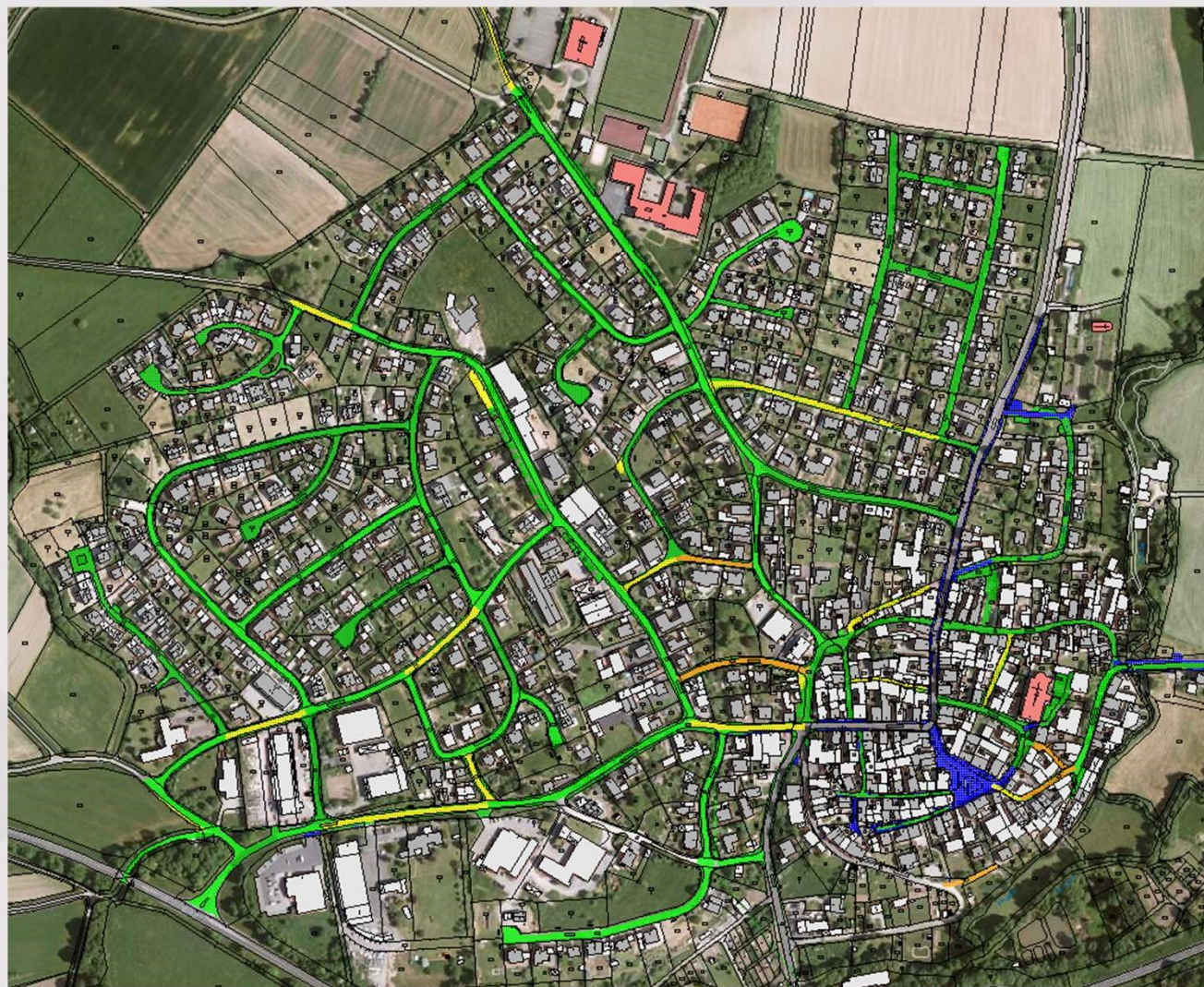
Thulba



Wittershausen



Oberthulba



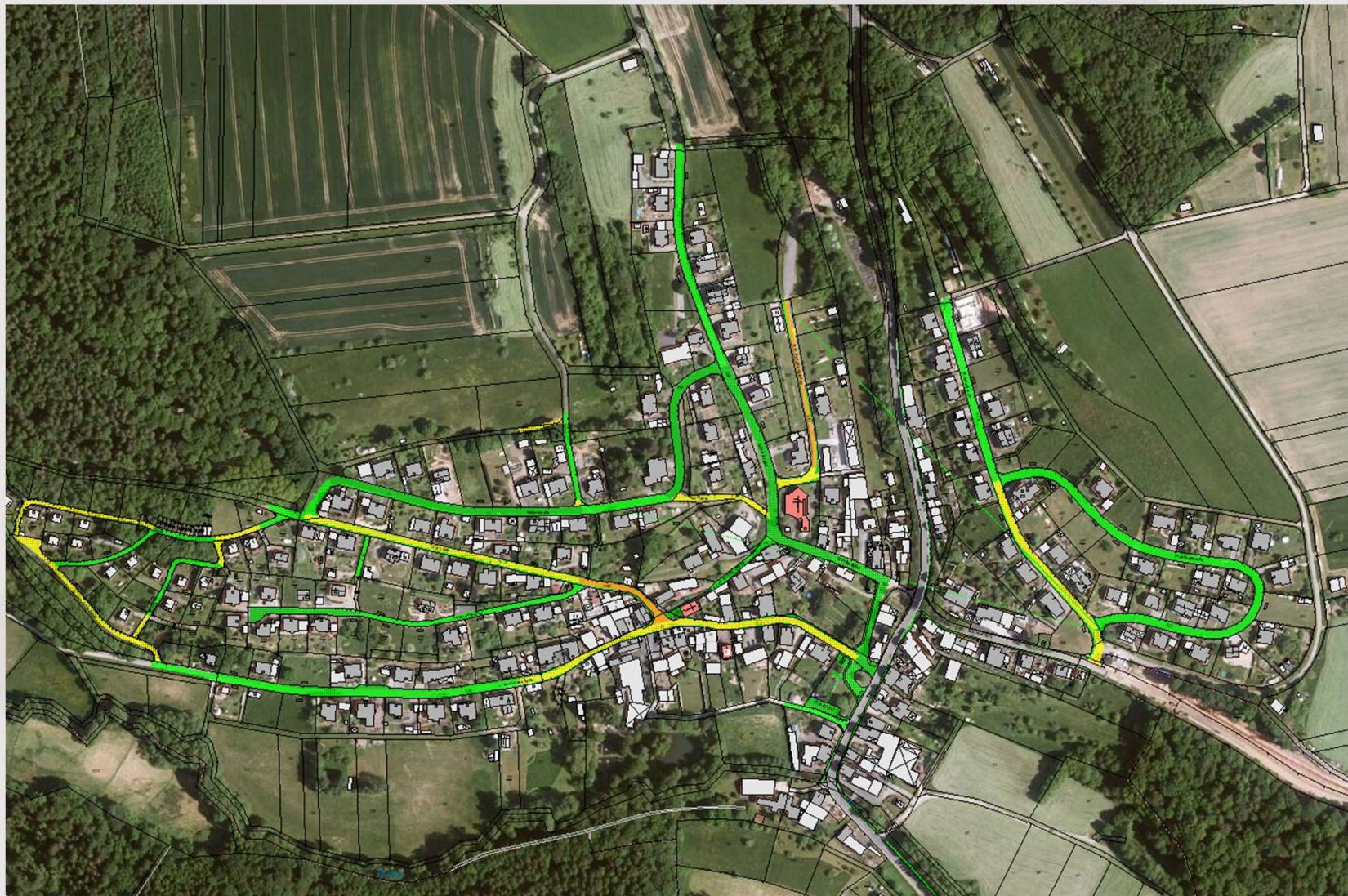
Oberthulba



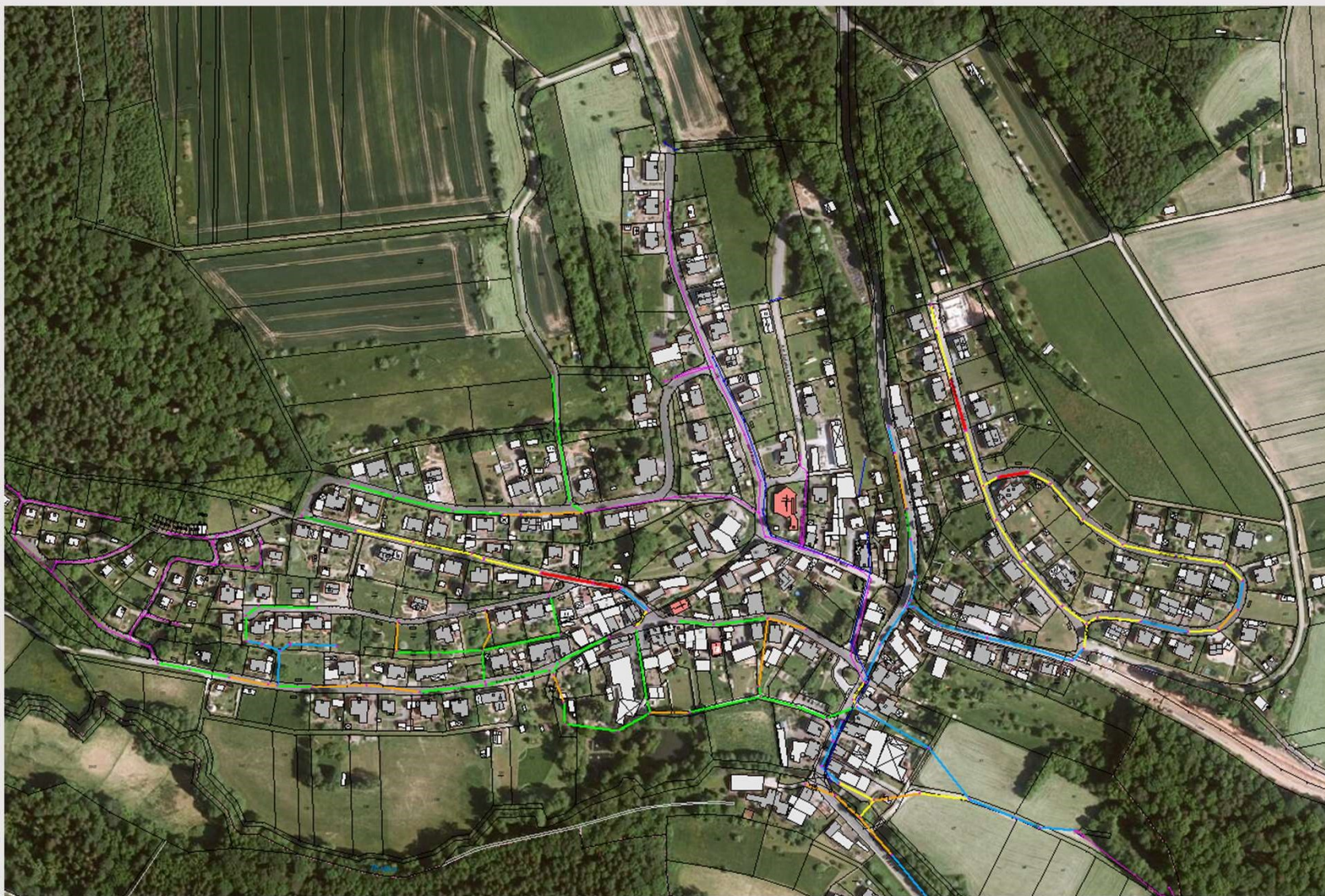
THULBA

er.

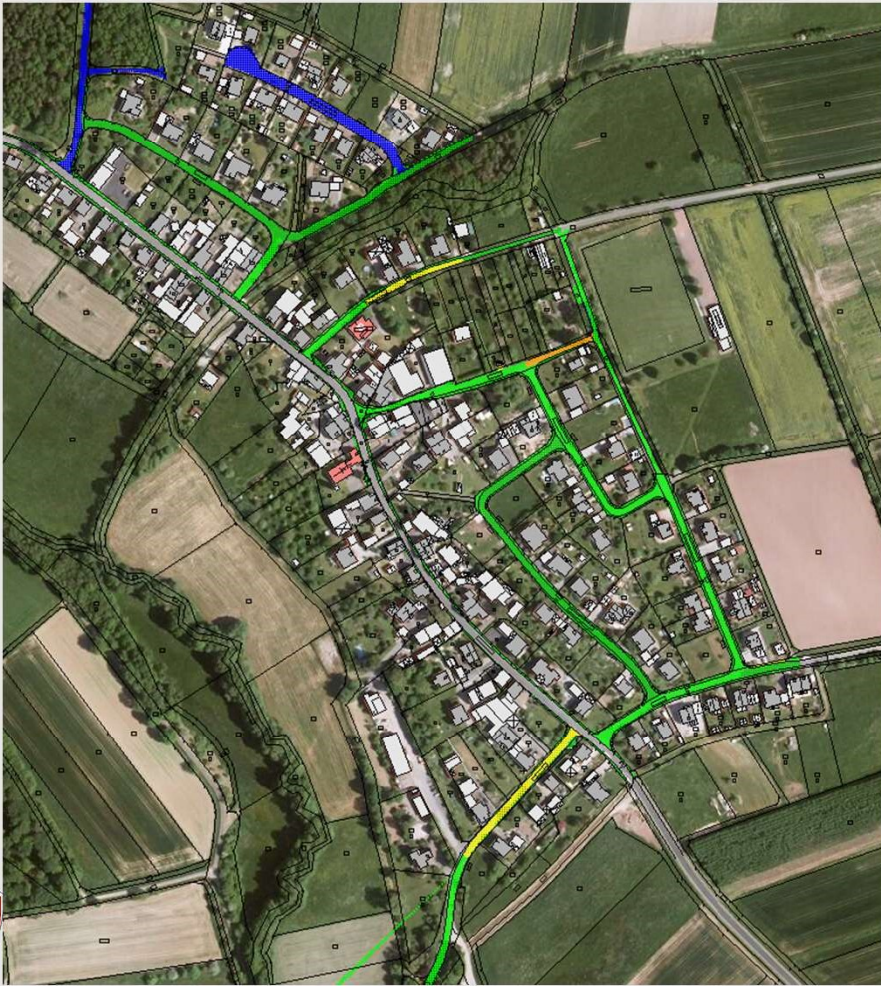
Hassenbach



Hassenbach



Schlimpfhof



Bereits durchgeführte größere Infrastruktur-Maßnahmen:

Oberthulba

- Marktplatz
- Straße „Am Spielplatz“

Schlimpfhof

- GVStr Poppenroth

Im Rahmen der Unterhaltsmaßnahmen werden unter Berücksichtigung der genannten Parameter immer wieder größere und kleinere Ausbesserungsarbeiten in allen Ortsteilen durchgeführt.



Bereits angestoßene Infrastruktur-Maßnahmen:

Oberthulba

- | | | |
|---------------------------|------------|---------------------------------|
| - Kissinger Straße BA III | Vollausbau | Planung und Ausschreibung läuft |
| - Tongrubenweg | Vollausbau | LPH 1-2 beauftragt |

Schlimpfhof

- | | | |
|--------------|------------|--------------------|
| - Schläglein | Vollausbau | LPH 1-2 beauftragt |
|--------------|------------|--------------------|

Wittershausen

- | | | |
|-----------------|------------|--------------------|
| - Sportplatzweg | Vollausbau | LPH 1-2 beauftragt |
|-----------------|------------|--------------------|

Frankenbrunn

- | | | |
|------------------------|----------------|----------------------|
| - Steinstraße | Vollausbau | LPH 1-4 beauftragt |
| - St.-Bonifatiusstraße | Bachverrohrung | Grundlagenermittlung |

Hetzlos

- | | | |
|-----------------------|------------|--------------------|
| - Hüllweg (Teilstück) | Vollausbau | LPH 1-2 beauftragt |
|-----------------------|------------|--------------------|

(kurzfristig vorerst Instandhaltung, Ausbau mit dem 2. Bauabschnitt Baugebiet Oberm Dorf II)





Wittershausen, Zugang Feuerwehrhaus



Wittershausen, Rotes Kreuz



Hetzlos, Übergang Oberm Dorf





Thulba, Alte Fuldaer Straße





Schlimpfhof, am Friedhof



Gräben und Bankette pflegen, Gesamtstrecke ca. 200 km



Oberthulba, Zufahrt Radweg (Nähe Rhöner Land)



Mäharbeiten mit Front- und Heckmulcher



Die zu mähende Strecke der Bankette beträgt knapp 100 km in 8 Ortsteilen.

Bei einer mittleren Mähleistung von 5-6 Schnittbreiten ergibt sich somit eine Mähstrecke von ca. 550 km.



Bauhof Winterdienst



Bauhof, Heckenpflege (maschinell und von Hand)



Neuanschaffung für Bauhof, Ersatzfahrzeug für Wasserversorgung



Neuanschaffung für Bauhof, Peugeot E-Fahrzeug



Neuanschaffung für Bauhof, Bagger Wacker Neuson EW65



Neuanschaffung für Forst, Rückewagen BMF 12T2 PRO



Neue Trauorte im Markt Oberthulba

Heiratswillige können nun nicht nur im Rathaus, sondern auch in Hassenbach im Gemeindehaus oder im Begegnungsgarten in Thulba getraut werden.





Begegnungsgarten Thulba



Impressionen aus unseren Veranstaltungen



Impressionen aus unseren Veranstaltungen



Impressionen aus unseren Veranstaltungen



Impressionen aus unseren Veranstaltungen



Pizzaessen mit Bürgermeister Mario Götz
an der Hunding-Hütte in Oberthulba



Impressionen aus unseren Veranstaltungen



Wir räumen auf!

Müllsammelaktion mit Kindern/
Jugendlichen in allen 8 Gemeindeteilen
von Markt Oberthulba.



Impressionen aus unseren Veranstaltungen



SOMMER, SONNE, STRAND UND MEER...



Anmeldezeitraum
bis 28. Juli 2023

... für viele Familien kann dieser Wunsch nur für einige Tage oder gar nicht in Erfüllung gehen.

In Zusammenarbeit mit Vereinen, Institutionen und Privatpersonen entsteht Jahr für Jahr ein buntes Programm aus den unterschiedlichsten Bereichen.

Auch in diesem Jahr haben wir wieder für euch ein tolles Programm zusammengestellt.

Lasst euch überraschen!!!

Wir alle freuen uns über eine zahlreiche Teilnahme bei den einzelnen Angeboten und danken allen Organisatoren.

Macht mit, meldet Euch an, viel Spaß und schöne Ferien!

Ever Bürgermeister Mario Götz

Anmeldungen nur
Online
möglich, über die
Anmeldeformulare bei den einzelnen
Angeboten

In dieser Ausgabe findet Ihr eine
Übersicht und den Link bzw.
QR-Code zum ausführlichen Programm
und der Anmeldung.



ALLE ANGEBOTE IM ÜBERBLICK

Alle weiteren Informationen zu den einzelnen Angeboten und auch die Anmeldemöglichkeiten findet Ihr unter

<https://rhönkäppchen.de/ferienprogramm-Oberthulba/>



SONNTAG

30.07.
Feuerwehr-
Olympiade
2 - 10 Jahre

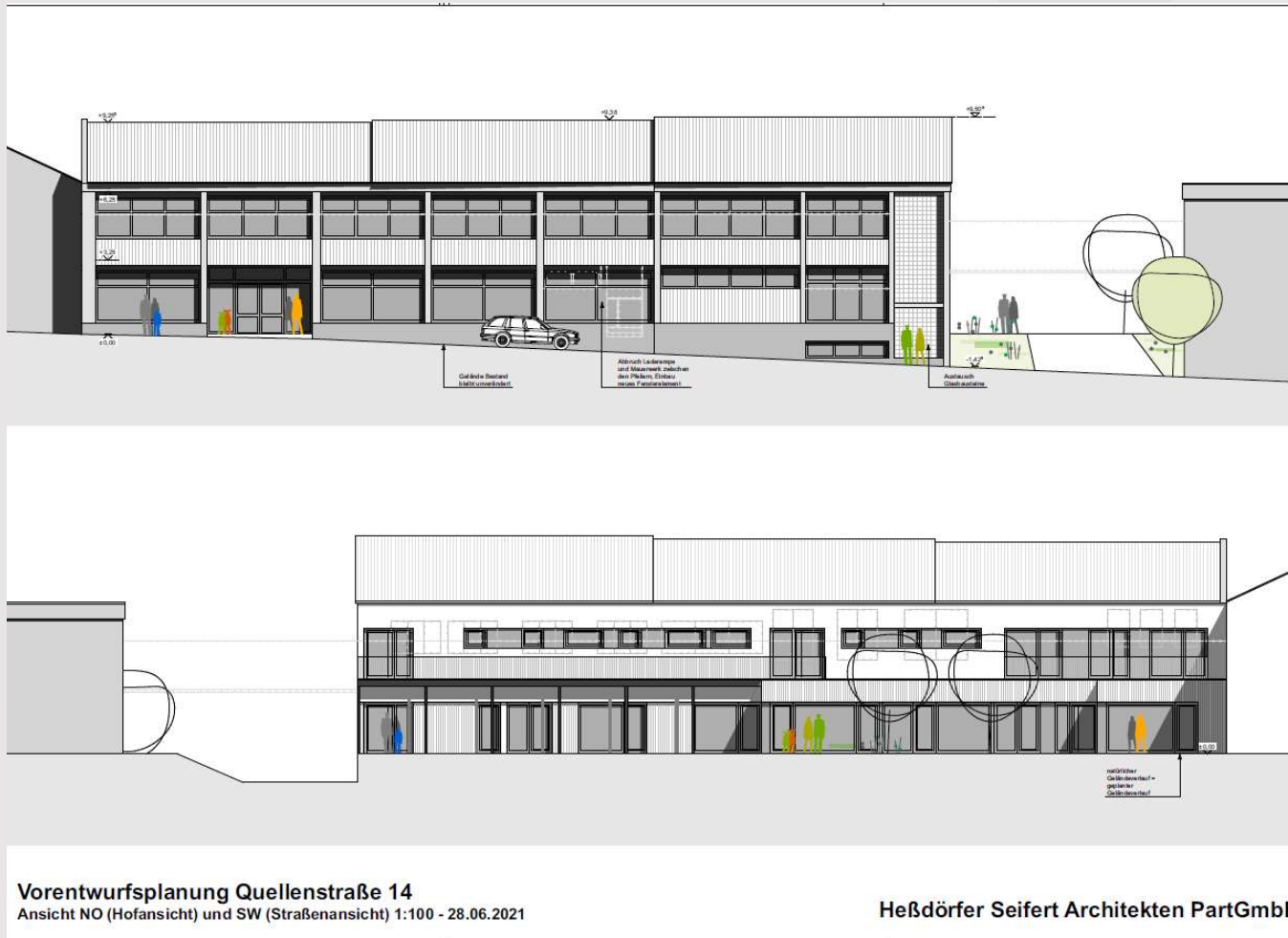
MONTAG	DIENTAG	MITTWOCH	DONNERSTAG	FREITAG	SAMSTAG
31.07. Sportabzeichen 6 - 99 Jahre	01.08. Dinner auf der Wiese ab 6 Jahre		03.08. Mini Musical 8 - 12 Jahre	04.08. Sommerbastelspaß Wir fangen den Wind und schöne Träume 6 - 11 Jahre	05.08. Ferienprogramm der Freiwilligen Feuerwehr Thulba
07.08. Auf du und du mit den Ziegen ab Grundschulalter Sportabzeichen 6 - 99 Jahre	08.08. Batiken unter'm Apfelbaum ab 6 Jahre Bubble Soccer 4. Klasse	09.08. Batiken unter'm Apfelbaum ab 6 Jahre	10.08. Batiken unter'm Apfelbaum ab 6 Jahre Trampolinhalle ab Schulkindalter		
14.08. Bauernhof- Erlebnistag 6 - 10 Jahre Rätsel-Schätze- Spannung 9 - 12 Jahre Sportabzeichen 6 - 99 Jahre	15.08. Feuerwehr zum Anfassen		17.08. Kinderyoga auf der Heuwiese mit anschließendem Picknick 6 - 10 Jahre Batiken in der Marktscheune ab 9 Jahre	26.08. Spiel, Spaß, Basteln und 1. Hilfe ab 6 Jahre	
21.08. Sportabzeichen 6 - 99 Jahre		23.08. Trampolinhalle ab Schulkindalter			
28.08. Sportabzeichen 6 - 99 Jahre			31.08. Lasertag Würzburg ab 13 Jahre	01.09. Vereins-Kirmes in Oberthulba ab 6 Jahre	
04.09. Sportabzeichen 6 - 99 Jahre	05.09. Nisthilfen für Fledermäuse ab 6 Jahre			08.09. Entdeckungsrei- se auf der Streu- obstwiese mit RUMPEL 8 - 14 Jahre	09.09. Pizza-Essen mit unserem Bürgermeister Mario Götz Outdoor Nach- mittag an der Hundinghütte 8 - 14 Jahre
11.09. Sportabzeichen 6 - 99 Jahre					



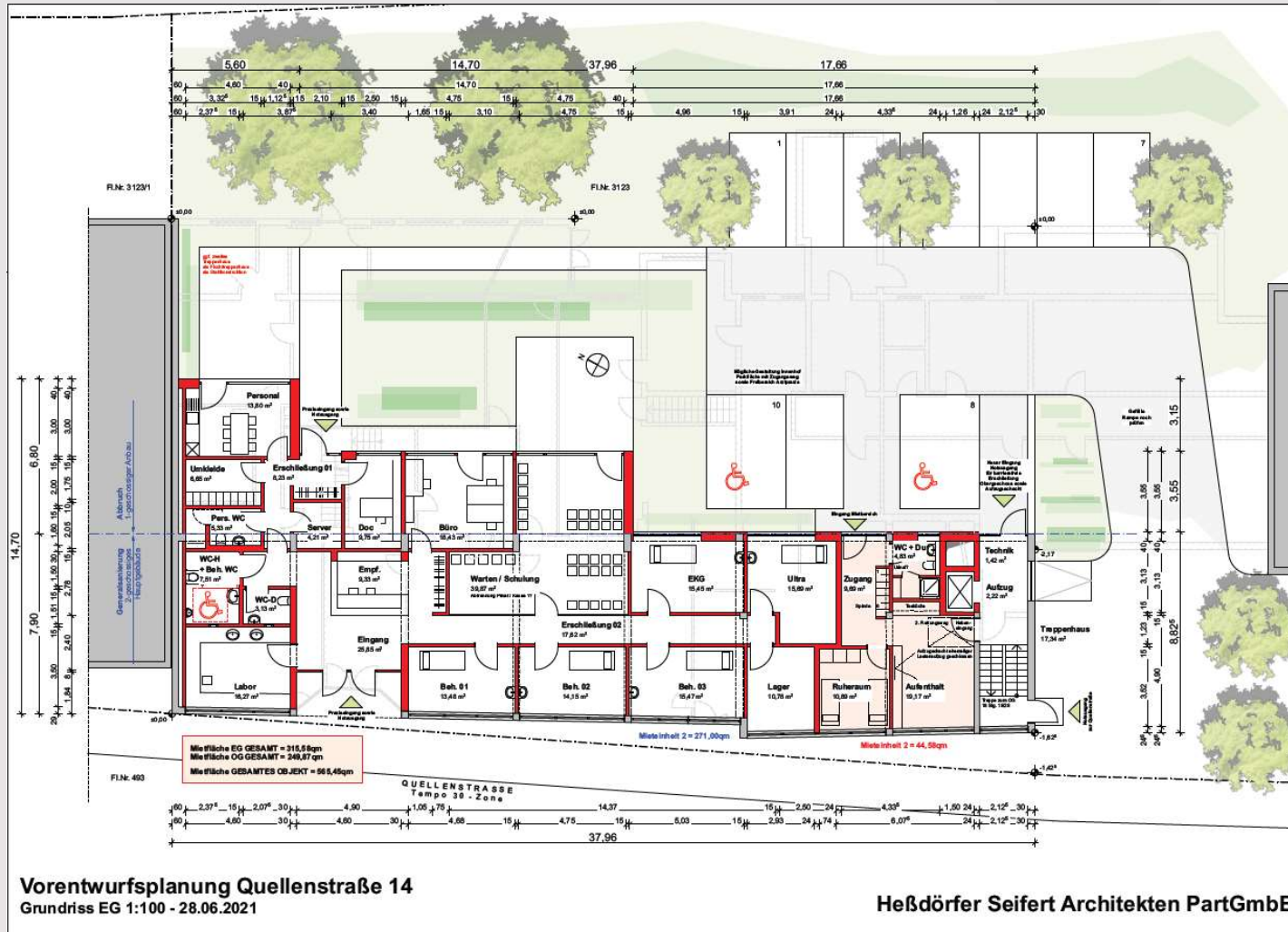
Ortsteil Oberthulba



Nutzungsänderung Quellenstraße 14 A, „Alte Fabrik“



Nutzungsänderung Quellenstraße 14 A, „Alte Fabrik“



Vorentwurfsplanung Quellenstraße 14
Grundriss EG 1:100 - 28.06.2021

Heßdörfer Seifert Architekten PartGmbB

Nutzungsänderung Quellenstraße 14 A, „Alte Fabrik“



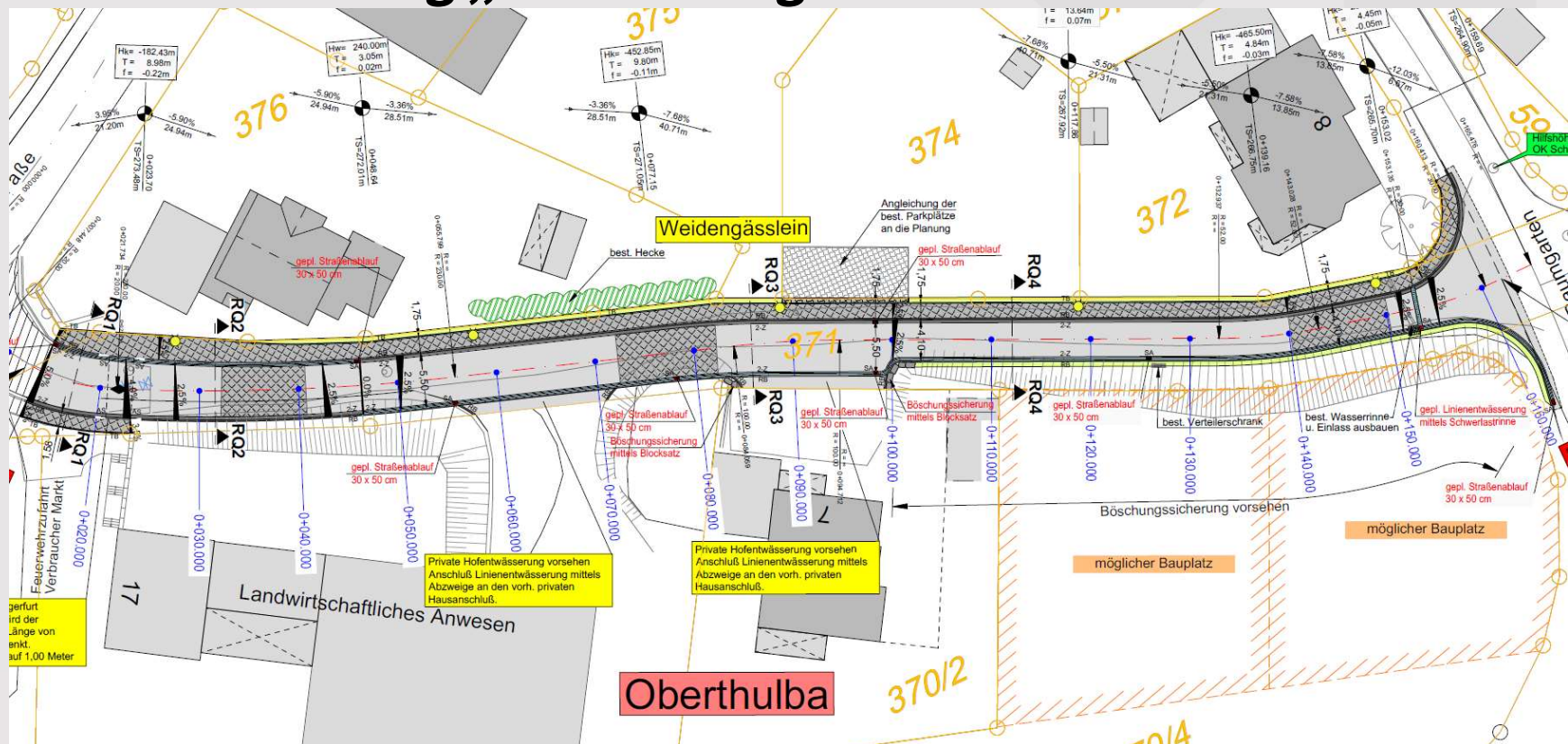
Nutzungsänderung Quellenstraße 14 A, „Alte Fabrik“



Nutzungsänderung Quellenstraße 14 A, „Alte Fabrik“



Ersterschließung „Am Weidengässlein“



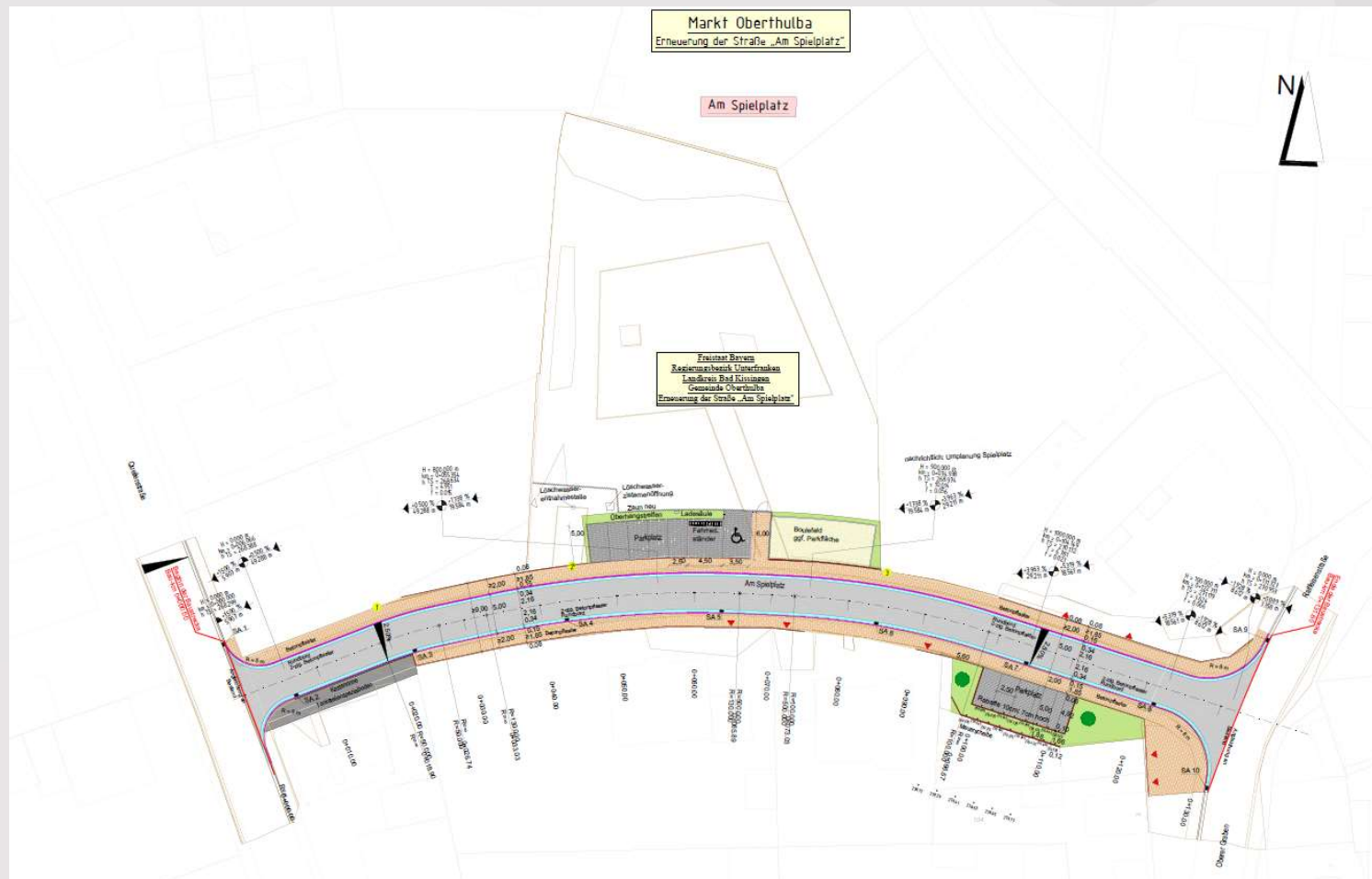
Ersterschließung „Am Weidengässlein“

Ortsteil Oberthulba



Sanierung der Straße „Am Spielplatz“ mit Neugestaltung des Spielplatzes

Ortsteil Oberthulba



Sanierung der Straße „Am Spielplatz“ mit Neugestaltung des Spielplatzes

Ortsteil Oberthulba



Sanierung der Straße „Am Spielplatz“ mit Neugestaltung des Spielplatzes

Ortsteil Oberthulba



Treffen der
Interessengemeinschaft für
den Spielplatz am 05.05.2023



Auswechslung der defekten Pflasterflächen am Marktplatz

Ortsteil Oberthulba



Erneuerung der Schaufenster im Marktplatz-Shop mit gebrauchten Fensterelementen aus der Quellenstraße 14



Weitere Planungen im Ortsteil Oberthulba

- Umbau und anschließende Neuvermietung Quellenstraße 14 „Alte Fabrik 14a“
- Erschließung „Am Weidengässlein“
- Kissinger Straße BA III
- Spielplatzgestaltung



Anregungen aus der letzten Bürgerversammlung Oberthulba - 16.10.2023

In der Hammelburger Straße wird zu schnell gefahren.	Um zur Beruhigung der Verkehrssituation vor Ort beizutragen, wurden Geschwindigkeitsmessanzeigen angeschafft und aufgestellt. Die Ausweitung der Tempo-30-Zone bis zur Bushaltestelle ist nach aktueller Rechtslage nicht möglich.
Das Zeltdach an der Marktscheune ist marode.	Aktuell wird geklärt, ob z.B. eine Markise in diesem Bereich baurechtlich relevant ist.



Anregungen aus der letzten Bürgerversammlung Oberthulba - 16.10.2023

Während der Bürgerversammlung wurde noch über folgende allgemeine Themen gesprochen, die keine Anregungen oder Anträge enthielten, aber hier zur Vollständigkeit erwähnt werden:

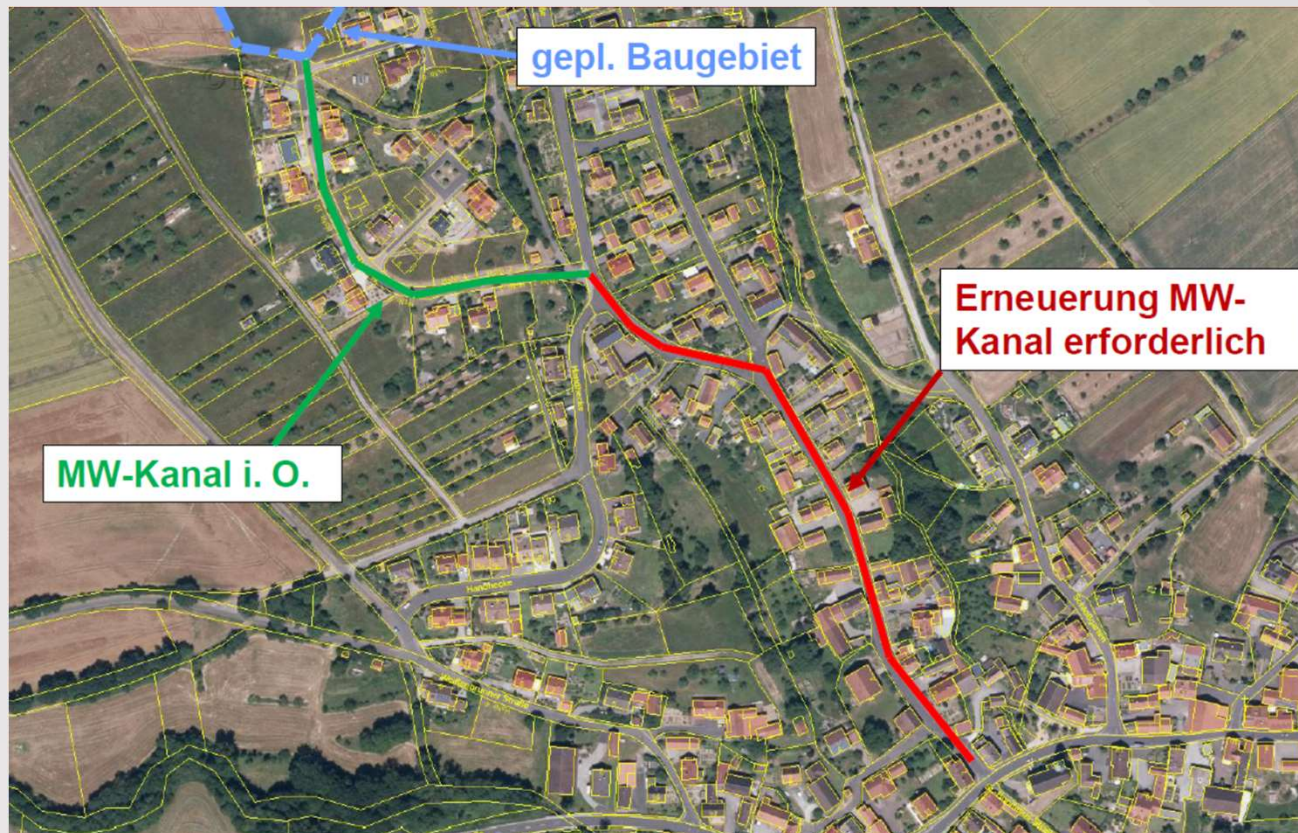
- Parksituation LKW in der Hammelburger Straße
- Keine Schutzblanken Radweg Oberthulba-Hassenbach
- Sanierung der Brücke St 2291
- Parksituation in den verkehrsberuhigten Bereichen Ledergasse, Hochfeld, Kapellenstraße
- Glasfaserausbau in Oberthulba
- Kommunale Wärmeplanung
- Brunnenpegel
- Wasserhärtebereich
- Wasserschieber in der Frankenstraße



Ortsteil Frankenbrunn



Sanierung Kanal Steinstraße



Planungen laufen



Frankenbrunn – St.-Bonifatiusstraße

Juni 2023



MARKT OBERTHULBA
Natürlich hier.

Frankenbrunn – St.-Bonifatiusstraße



Frankenbrunn – St.-Bonifatiusstraße

Januar 2024



Glocke am Friedhof



Sturmschaden Michaelskapelle



Bürgerhaus







Komplette Überarbeitung der Planung aufgrund der hohen Kosten:

Die Grobkostenschätzung der aktuellen Planung liegt bei derzeit 2,15 Mio Euro.

Bei der bestmöglichen Förderung durch das Amt für Ländliche Entwicklung Unterfranken in Höhe von ca. 500.000 € bleiben immer noch 1,65 Mio Euro, die im gemeindlichen Haushalt nicht abzubilden sind.

Derzeit wird daran gearbeitet, Einsparpotenziale zu untersuchen und diese wiederum mit der Förderbehörde abzuklären.



Umfangreiche Vorarbeiten:

- Anmeldung der Maßnahme beim ALE
- Erstellung erstes Leistungsbild
- Termine mit Vereinen und Anliegern
- Bürgerversammlung online am 29.03.2021
- Erstellung Nutzungskonzept durch die Gemeinde

Dorfgemeinschaftshaus Frankenbrunn:

Mit der aktuellen Planung und Abbruch des bestehenden Gebäudes sieht das ALE die Kriterien der Dorferneuerung nicht erfüllt.

Das ALE hat einen Vorschlag unterbreitet, das alte Gebäude zu sanieren und die notwendigen Räumlichkeiten durch einen Anbau zu errichten.

Als Förderung wäre auch hier eine Einzelmaßnahme geeignet. Der Fördersatz liegt bei rd. 70 %. Hinzukommt noch der ISA-Bonus von 20 %. Durch den ISA-Bonus erhöht sich die Förderhöchstsumme auch von 300.000 € auf 500.000 €.

Die Planung ist entsprechend zu überarbeiten.



Gemeinderatsbeschluss: Kein neues FFW Haus, da kaum Förderung und Neubau FFW Haus und Umbau FFW Haus zum Bürgerhaus sehr teuer.

Zukünftige Tätigkeiten:

- neues Leistungsbild erstellen
- Erneute Planung
- erneute aktive Bürgerbeteiligung
- Überarbeitung Nutzungskonzept

Informationen an die Vereine:

Das Verfahren wird aufgrund der notwendigen Planungen und Regularien, sowie der Bürgerbeteiligung noch einige Zeit in Anspruch nehmen. Deshalb kann der Raum im 1. OG der alten Schule für die notwendigen Aktivitäten der Vereine genutzt werden.

Vergabe an Architekt Seifert, Nach Erstplanung Vorstellung im MGR und dann Bürgerbeteiligung.



Anregungen aus der letzten Bürgerversammlung Frankenbrunn - 03.05.2023

Bürgerhaus Frankenbrunn – weitere Planung und Findung von Kompromissen für die Übergangszeit im Feuerwehrhaus	Es wird zeitnah einen Termin mit allen Vereinen und der Feuerwehr geben. Die Planung geht weiter voran.
Die Heizung im Feuerwehrhaus funktioniert nicht richtig.	Erledigt
Die neue Straßenbeleuchtung in der Linnenstraße und im Sommergarten ist zu hell.	Die Unterschiede sind dem jeweiligen Anschaffungszeitpunkt und den zu diesem Zeitpunkt geltenden technischen Standards geschuldet.
Dauerhafte Geschwindigkeitsanzeigen um eine Verkehrsberuhigung zu erreichen.	Wir haben vier angeschafft, In Frankenbrunn wird zu einem späteren Zeitpunkt gemessen
Wann werden die Doppellampen in der Steinstraße abgebaut?	Wird durch Bayernwerk erledigt



Anregungen aus der letzten Bürgerversammlung Frankenbrunn - 03.05.2023

Wann werden die Strommasten abgebaut?	Ist teilweise erledigt
Was ist mit dem Streukasten passiert?	Die Salzstreukästen werden nicht mehr aufgestellt.
Der Baum vor meinem Haus ist kaputt?	Ist bekannt, endgültige Klärung (evtl. Neupflanzung) steht noch aus.



Anregungen aus der letzten Bürgerversammlung Frankenbrunn - 31.03.2022

Während der Bürgerversammlung wurde noch über folgende allgemeine Themen gesprochen, die keine Anregungen oder Anträge enthielten aber hier zur Vollständigkeit erwähnt werden:

- Nutzung des Gartens in der Linnenstraße 22 für Vereinsfeste
- Verschmutzung der Gehwege mit Heu
- Altreifen in der Flur zum Beschweren der Silos, Lärmbeschwerden
- Kein Nahwärmenetz im neuen Baugebiet
- Glasfaserausbau
- Fragen zum Hochwasserschutz, Sturzflutrisikomanagement und Finanzierung des Kanals
- Grundwassermessstelle Thulba
- Eingeschränktes Halteverbot „Am Rain“ Frankenbrunn



Ortsteil Hassenbach



Anwesen Bergstraße 10 und 12



Anwesen Bergstraße 10 und 12



Erweiterung Urnenanlage



Musikheim – Sanierung Vorplatz / Eingangsbereich



Hassenbach – neue Tischtennisplatte für Spielplatz



Weitere Planungen im Ortsteil Hassenbach

- Konzept „Haus Bergstraße 10“
- Radweg Hassenbach Katzenbach
- Ersatzbeschaffung FFW-Fahrzeug



Ersatzbeschaffung Feuerwehrfahrzeug Hassenbach

- Antrag auf Ersatzbeschaffung im September 2021 durch die FFW Hassenbach
- Prüfung der Fördermöglichkeiten und Stellplatzsituation in den Jahren 2022/2023
- Stellung Förderantrag auf einen Gerätewagen-Tragkraftspritze (GW-TS) im August 2023
- Ausschreibung und Vergabe im April 2024
- Auslieferung des neuen GW-TS voraussichtlich im September 2025



Gerätewagen - Tragkraftspritze



Gründe für Anschaffung eines GW-TS

- Aktuelles TSF aus dem Jahr 1979 mit Motorschaden. Ersatzbeschaffung aufgrund des Alters und des Motorschadens dringend notwendig
- schwierige Stellplatzsituation (Größe bzw. Sicherheitsabstände des Stellplatzes größtenteils zu gering (Haftung des Bürgermeisters)– Neubau unwirtschaftlich)
- Neufahrzeug der FFW Hassenbach gewünscht (TSF aufgrund der Stellplatzsituation nicht möglich bzw. förderfähig)
- Flexible Einsatzmöglichkeiten bei z.B. Waldbränden oder schwer zugänglichen Örtlichkeiten
- Besatzungsstärke auf 4 Personen begrenzt (keine Einheit) - Brandbekämpfung und Sicherheit im Ort aber weiterhin voll gewährleistet



Anregungen aus der letzten Bürgerversammlung Hassenbach - 07.03.2023

Tretbecken ist undicht und verliert Wasser.	Auftrag wurde vergeben, wird kurzfristig erledigt
Verschmutzte Friedhofsgräber nach Mähen.	Info an Lebenshilfe.
Ungepflegte Grünfläche Zur Leite/Im Krautgarten	Wird vom Bauhof zweimal im Jahr gemäht
Zaun auf der Stützmauer entlang der Straße Im Krautgarten kaputt.	Termin mit Eigentümern wird vereinbart
Weg Oehrbachtaler zwischen Kläranlage und Ohrberg ist in schlechten Zustand, ausgeschwemmt	Heckenpflege wurde erledigt, Entwässerung schwierig



Anregungen aus der letzten Bürgerversammlung Hassenbach - 07.03.2023

Während der Bürgerversammlung wurde noch über folgende allgemeine Themen gesprochen, die keine Anregungen oder Anträge enthielten aber hier zur Vollständigkeit erwähnt werden:

- Festsetzung der Holzpreise
- Einbau der funkauslesbaren Ultraschallwasserzähler



Ortsteil Hetzlos



Spielplatz an der alten Schule



Neue Kleinkindschaukel



Dachplatanen



Balancierbalken, Maltafeln

Spielplatz an der alten Schule



Erdhügel bei Rutsche



Platz der Begegnung Nähe der alten Schule



Wegebau zusammen mit Jagdgenossen



Vorher



Nachher

Wegebau / Gräben zusammen mit Jagdgenossen

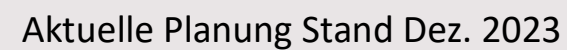



Fällung von Pappeln aus Verkehrssicherheitsgründen



Feuerwehrhaus







NORDOSTEN



SÜDOSTEN



NORDWESTEN



Sachstand:

Die Kostenschätzung liegt bei rd. 700.000 €

Das Amt für Ländliche Entwicklung Unterfranken hat hier eine Förderung in Höhe von 300.000 € in Aussicht gestellt.

Nach der technischen Prüfung durch das ALE – die Rückmeldung hierzu wird in Kürze erwartet,

kann der Förderantrag gestellt werden, wenn der Marktgemeinderat den Durchführungsbeschluss gefasst hat.

Parallel ist die Bauantragstellung möglich.



Alte Schule mit Scheune und Nebengebäude (Denkmalliste-Nr. D-6-72-139-83)



Aktuell: Aufnahme in die Denkmalliste.
Inv.Nr. D-6-72-139-83



Anregungen aus der letzten Bürgerversammlung Hetzlos - 24.04.2023

An einem der Spielplätze in Hetzlos fehlt an der Bank eine Holzauflage.	Erledigt
Anbringung einer Webcam am Funkmast am Büchelberg?	Zur Kenntnis genommen, wird bei Umsetzung angesprochen.



Anregungen aus der letzten Bürgerversammlung Hetzlos - 24.04.2023

Während der Bürgerversammlung wurde noch über folgende allgemeine Themen gesprochen, die keine Anregungen oder Anträge enthielten aber hier zur Vollständigkeit erwähnt werden:

- Friedhöfe sollten öfter gemäht werden
- Fragen zur Grundsteuerreform bzgl. evtl. Mehreinnahmen der Gemeinde
- Holzpreis
- Empfang der Funkwasserzähler und Leckage-Funktion, Gartenwasserzähler
- Holzurückung bei feuchter Witterung, Schäden am Boden
- Denkmalschutz Alte Schule Hetzlos
- Fragen zum Kanalsystem, Pflicht des Trennsystems?



Weitere Planungen im Ortsteil Hetzlos

- Konzept Umbau und Erweiterung Feuerwehrhaus
- Alte Schule wurde in die Denkmalliste aufgenommen
- Funkmast
- FFW Auto



Ortsteil Reith



Erneuerung Holzsteg Reither Mühle



vorher



nachher



Baueinweisung am 20.03.2024



Weitere Planungen im Ortsteil Reith

- Brückensanierung „Reither Mühle“ BW 13



Anregungen aus der letzten Bürgerversammlung Reith - 26.10.2023

Die Gräben am Rechen im Heideweg und im Sportplatzeck zum Wald müssen ausgebaggert werden.	Wurde vom gemeindlichen Bauhof erledigt.
Parkverbot an den Schaukästen in Reith	Wird bei der nächsten Verkehrsschau behandelt.
Waldwege so herrichten und gestalten, dass man 500 Meter an der Eiche in den Wald hochwandern kann.	?



Anregungen aus der letzten Bürgerversammlung Reith - 26.10.2023

Während der Bürgerversammlung wurde noch über folgende allgemeine Themen gesprochen, die keine Anregungen oder Anträge enthielten, aber hier zur Vollständigkeit erwähnt werden:

- Straßenunterhalt in den Straßen Heideweg, Alte Fuldaer Straße und Neuwirtshauser Straße
- Steg am Rechen Heideweg
- Kaputte Brunnenpumpe
- Verkehrssituation Hans-Bördlein-Straße, Verunreinigung durch parkende LKW
- Keine Planung zum Ausbau der Straße zum Sportheim
- Standortentscheidung Skateranlage
- Angestrebte Kombi-Lösung bzgl. Rechtsanspruch auf Ganztagsbetreuung für Kinder im Grundschulalter ab 2026
- Ideen der Kinder während des Pizza-Essens mit dem Bürgermeister
- Schaukasten für die Glocke
- Unkrautentfernung am Dorfplatz
- Breitbanderschließung
- Schäden an den Wegen und Rückegassen
- Mithilfe bei der Pflege durch Bürger am Floriansplatz



Anregungen aus der letzten Bürgerversammlung Reith - 26.10.2023

- Mähkonzept und Blühstreifen
- Maroder Zustand des Stegs am Biotop
- Beschlagener Verkehrsspiegel
- Ablehnung der Verkehrsspiegelaufstellung Ausfahrt Ahlmannstraße
- Containerstellplatz
- Keine Vorschläge zur Nutzung der Alten Schule in Reith



Ortsteil Schlimpfhof



Sanierung und Erneuerung Spielplatz



Sanierung und Erneuerung Spielplatz



Alte Schule Schlimpfhof, Sanierung Toilettenanlage



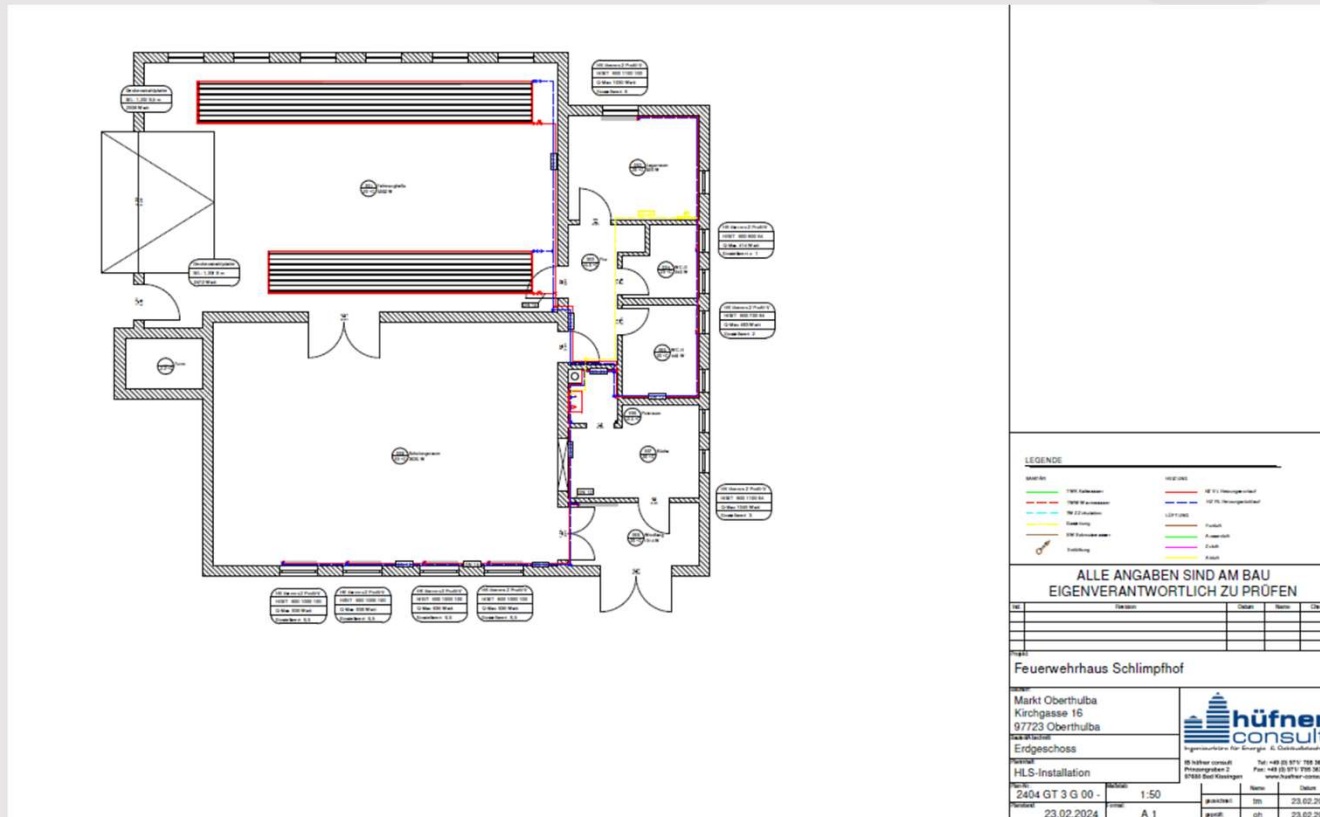
Alte Schule Schlimpfhof, Sanierung Toilettenanlage



Alte Schule Schlimpfhof, Sanierung Toilettenanlage, neue Fenster



Feuerwehrhaus, Erneuerung der Heizungsanlage

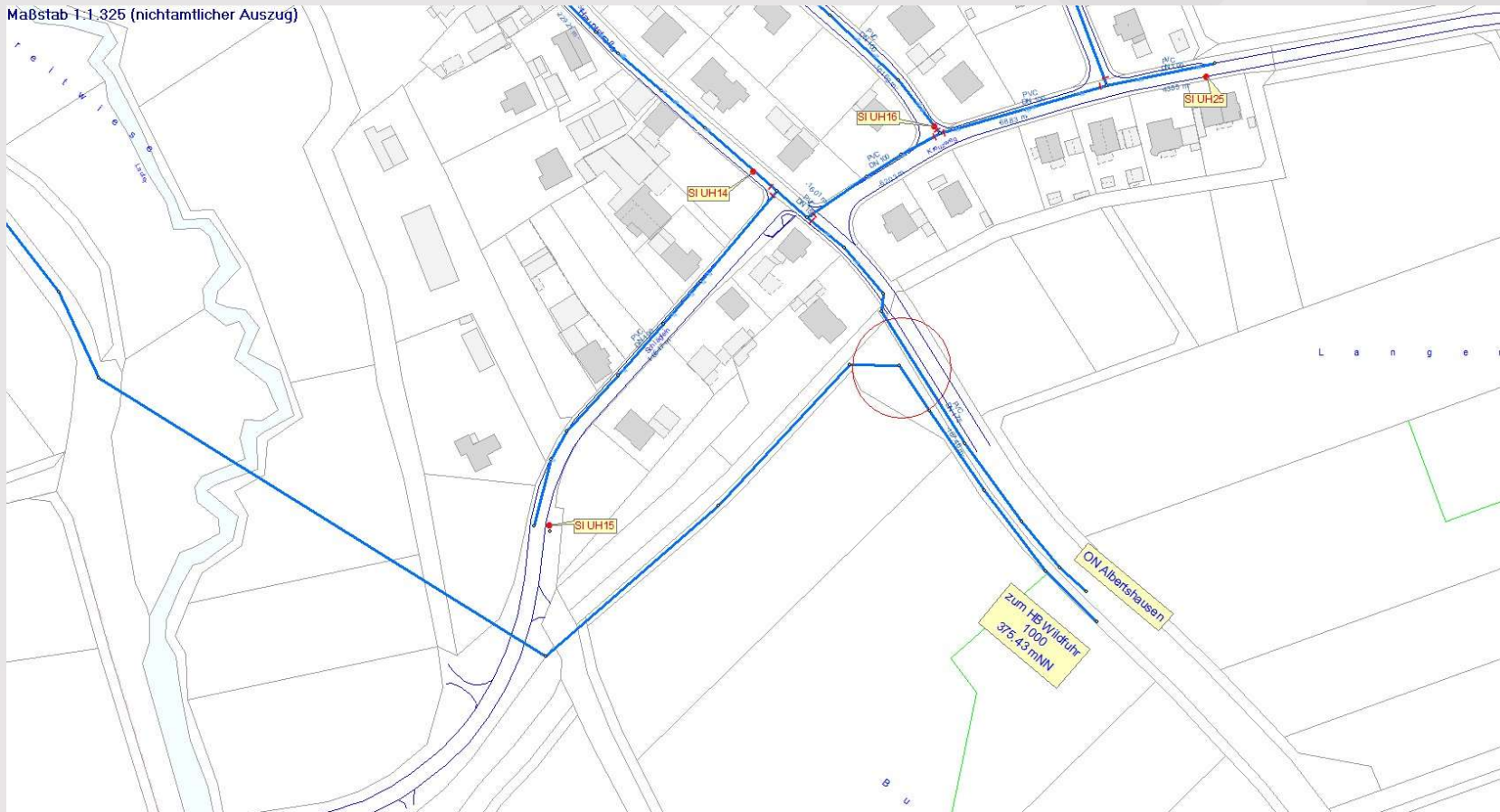


Die Planungen für die Erneuerung der Heizungsanlage laufen.



Ortsanbindung Wasserleitung

Maßstab 1:1.325 (nichtamtlicher Auszug)



Ortsanbindung Wasserleitung



Sanierung Brücke / Durchlass Fließgraben



Sanierung Brücke / Durchlass Fließgraben



Sanierung Brücke / Durchlass Fließgraben



Sanierung Friedhofsmauer



Aktuelles Angebot liegt bei über 50.000,-- €



Sanierung Friedhofsmauer

Alternative 1: BetoBloc



Kosten ca. 42.000,00 €

Alternative 2: Gabione mit Steinfüllung



Kosten ca. 32.000,00 €



Weitere Planungen im Ortsteil Schlimpfhof

- Sanierung Friedhofsmauer
- Schulgarten / Schulhaus
- Heizung FFW Haus
- FFW Auto



Anregungen aus der letzten Bürgerversammlung Schlimpfhof - 06.03.2023

Neubau KG 18: Vorsicht wegen darunter verlaufender Wasserleitung für den Brunnen, evtl. Erneuerung?	Info an Landkreis Bad Kissingen, ist erledigt
In der Schlimpfhofer Straße haben sich die Leitungsgräben gesetzt.	Ist bekannt und wird behoben, Auftrag ist vergeben, wird aktuell umgesetzt.
Friedhofsglocke funktioniert nicht, Pflasterfläche vor Leichenhalle hat sich gesetzt.	Ortstermin hat stattgefunden – Details werden gerade geklärt. Pflasterarbeiten im Zuge der Mauersanierung mit eingeplant.
Verlegung Strom im Feuerwehrhaus für den Defibrillator durch Bauhof.	Ist erledigt.
Heizungsanlage Feuerwehrhaus?	Problematik ist bekannt. Der Stromverbrauch wird geprüft und wird intern weiter besprochen. Die möglichen Varianten werden gerade unter den rechtlichen Vorgaben geprüft. Die ersten Angebote liegen vor.



Anregungen aus der letzten Bürgerversammlung Schlimpfhof - 06.03.2023

Während der Bürgerversammlung wurde noch über folgende allgemeine Themen gesprochen, die keine Anregungen oder Anträge enthielten aber hier zur Vollständigkeit erwähnt werden:

- Ausfälle Straßenbeleuchtung während der Umstellung auf LED
- Umgefahrenes Straßennamenschild mit Schild Unterflurhydranten



Ortsteil Thulba



Sanierung Teilstück Friedhofsmauer



Generalsanierung Thulbatalhalle



Nachdem Bewerbungen zu verschiedenen Förderprogramme nicht zum Erfolg geführt haben, wird derzeit eine energetische Förderung geprüft.



Generalsanierung Thulbatalhalle

Offizielle Termine (ohne Vorarbeiten, E-Mails, Schriftverkehr, Telefonate)

Vorgespräche zur Versammlungsstätte	14.03.2013, 30.07.2013, 26.05.2014
MGR Umsetzungsbeschluss	19.03.2013
LRA Bad Kissingen	30.07.2014
Vereinsbesprechungen	30.10.2014, 09.12.2014
Fachplaner	18.05.2015
Vereinsbesprechungen	13.07.2015
E-Mail (Schützen-Änderungen)	15.07.2015, 23.07.2015
Vereinsbesprechungen	27.10.2015, 18.12.2015
Kip/MGR	19.01.2016, 26.01.2016
Ortstermin Steinach	15.03.2016
Vereinsbesprechungen	13.07.2016, 02.08.2016
E-Mail/Termine Herr Philipp (3 Entwürfe)	21.03.2017, 22.06.2017, 13.07.2017
E-Mail (Schützen-Änderungen)	06.11.2017
Fachplaner (H. Philipp, Herr Hutzelmann)	28.02.2018
E-Mail (neuer Planentwurf) Prüfungsgespräch Verw.	18.05.2018
Termin Archiv	06.06.2018, 03.07.2018
Telefonate mit Regierung Ufr wegen Termin mehrere Terminverschiebungen	(11.12.2018)
Regierung, Architekt – Fördergespräch	21.05.2019
Gespräch wg. Mail Reg. mit Michael Meindl	22.08.2019
Gespräch Dietmar Werner	29.08.2019
Vereine/Gemeinde Besprechung	07.11.2019
Marktgemeinderat	19.11.2019 und 14.01.2020
Architekt/Vereine/Gemeinde	13.02.2020
Gemeinde/Vereine	18.05.2020
Architekt/Gemeinde	15.07.2020
Antrag Investitionspakt Sportförderung	17.09.2020 – Abgelehnt am 18.11.2020
MGR-Sitzungen	29.09.2020,
Vereinsbesprechung (Sportverein und/oder Schützen)	17.10.2020, 03.12.2020, 28.01.2021, 07.10.2020
Zwischenzeitlich neue Planungsvarianten	von Jan. bis Okt. 2021
Vereinstermine – Architektenbesprechungen	27.01.2022, 09.02.2022 – Abkl. Förderung Reg.
Abgabe Projektskizze und Interessenbekundung zum Förderaufruf Sanierung kommunaler Einrichtungen	29.09.2022



Weitere Planung im Ortsteil Thulba

- Konzept Hallensanierung
- Brücke Mühlbachplatz
- Bogenbrücke



Anregungen aus der letzten Bürgerversammlung Thulba - 17.10.2023

Der Weg zum Geschäft runter ist nach der Kirche gefährlich, weil da Autos fahren, besonders für Senioren und Rollatoren. Kann eine Rampe zur Straße Kirchgärten gebaut werden?	Hier ist der Markt Oberthulba nicht Grundstückseigentümer. Evtl. kann mit der Kath. Kirchenstiftung gesprochen werden.
Vorschlag, ein Parkverbot an der Bushaltestelle bei Linde Kolb durch Zickzacklinie zu bewirken.	Wird in der nächsten Verkehrsschau behandelt und dem Marktgemeinderat wegen gleichzeitiger Auswirkungen auf die gefahrenen Geschwindigkeiten und wegfallender Parkplätze vorgelegt.
Das Kindergartenpersonal parkt aktuell am Friedhof. Es kam deshalb die Frage auf, ob das Grundstück Fl.Nr. 165/1 oder 166 als Parkfläche hergerichtet werden könnte?	Die Verwaltung prüft diesen Sachverhalt gerade.
Ist der Kanal in der Von-Buttlar-Str. mit der Ortschaft Frankenbrunn verbunden?	Nein.
Streusalz für den Weg bei der Raiffeisenbank	Der Weg bei der Raiffeisenbank Thulba ist nur teilweise im gemeindlichem Eigentum. Hier wird kein Streusalz gestellt.



Anregungen aus der letzten Bürgerversammlung Thulba - 17.10.2023

Parkender Bus in der Pfarrer-Trimbach-Straße	Nach Abstimmung mit der PI Hammelburg darf der Schulbus in der Pfarrer-Trimbach-Straße tagsüber geparkt werden. Verboten ist nur das regelmäßige Parken des Busses in der Zeit von 22.00 Uhr bis 06.00 Uhr sowie an Sonn- und Feiertagen.
Es wurde nach Ausnahmen für die Wasserentnahme an Brunnen für Vieh/Wildtiere ohne Wasserrechtliche Erlaubnis gefragt.	Das ist ohne wasserrechtliche Erlaubnis nicht möglich. Für nötige Untersuchungen und Vorlagen zur Antragstellung ist die Beauftragung eines fachlich geeigneten Ing.-Büros notwendig. Die Untersuchungen werden ähnlich derer wie sie in der generellen Wasserversorgung zu tätigen sind sehr kostenintensiv und somit absolut unwirtschaftlich.



Anregungen aus der letzten Bürgerversammlung Thulba - 17.10.2023

Während der Bürgerversammlung wurde noch über folgende allgemeine Themen gesprochen, die keine Anregungen oder Anträge enthielten, aber hier zur Vollständigkeit erwähnt werden:

- Weitere Planung der Hallensanierung und spätere Regelung der Sportheim-Finanzierung
- Lockere Kanaldeckel in der Reither Straße
- Ausweitung Tempo-30-Zone Reither Straße
- Kreisellösung an der Autobahnauffahrt bzw. -abfahrt nach Fertigstellung der Talbrücke
- Grundgebühr Wasser
- Verkehrsberuhigter Bereich beim Kindergarten Thulba
- Grünstreifen in der Straße An der Klostermauer
- Thulbaer Steg
- Kanal in den Straßen Mühlbachring und Mühlbachmitte
- Pflege des Dorfplatzes Thulba
- Hundekotbeutelstationen
- Straßenunterhalt Alte Fuldaer Straße, An der Klostermauer und Zu den Mühlen
- Grundsteuerreform und Festlegung der Hebesätze
- Kommunale Wärmeplanung
- Standortentscheidung Skateranlage
- Berücksichtigung von Lärmschutzvorkehrungen bei der Planung der Thulbatalhalle



Ortsteil Wittershausen



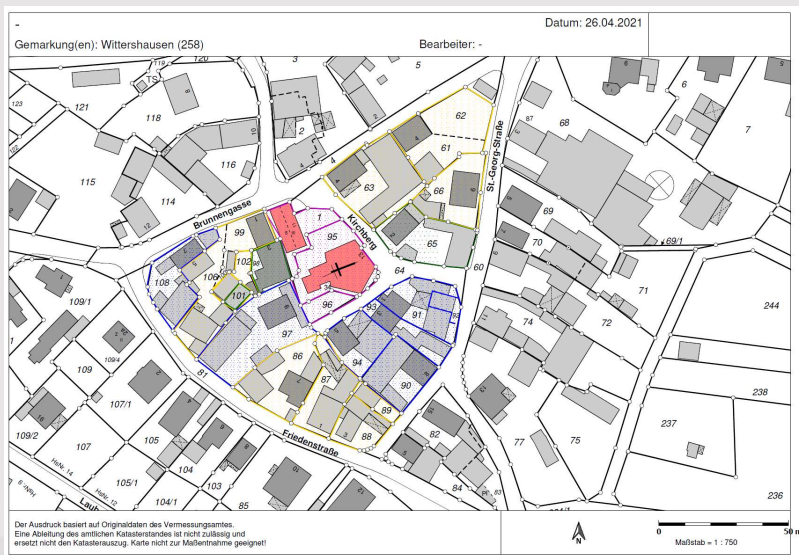
FW-Haus, Erneuerung der Eingangstüren



Friedhof, Entfernung der alten Einfassungen



Innenortsentwicklung Wittershausen



Innenortsentwicklung Wittershausen

Beginn Auftaktgespräch am 17.03.2022 mit dem Büro BFS+ GmbH aus Bamberg.

Die Eigentümer wurden angeschrieben und in einer Versammlung am 02.05.2022 über das Konzept informiert und gebeten an der Entwicklung mitzuarbeiten. Die Pläne wurden dann in Einzelterminen noch konkretisiert.

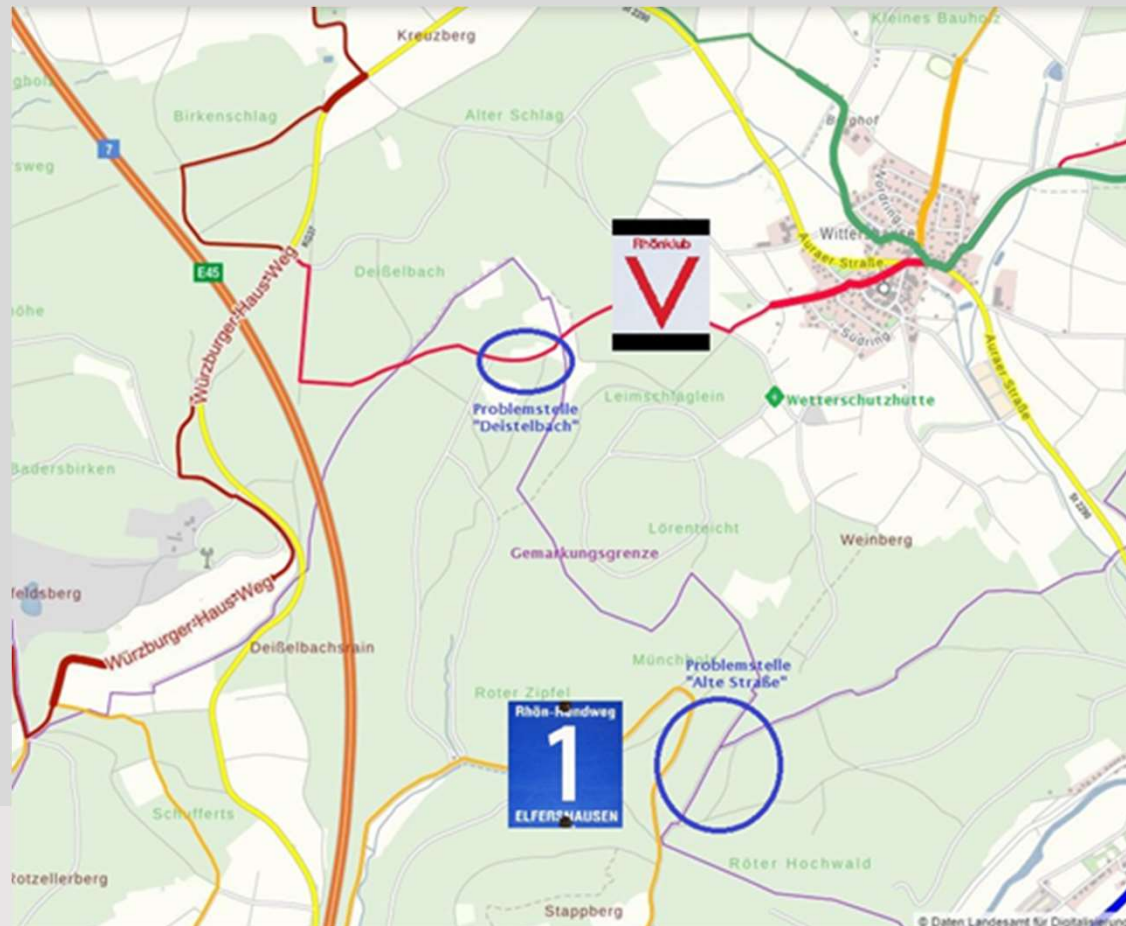
Nach einer gemeinsamen Besprechung am 18.11.2022 mit dem Amt für Ländliche Entwicklung Würzburg, dem Büro BFS+ GmbH haben wir am 14.12.2022 den Antrag

- auf Gebietsanpassung
 - auf Mehrkostenanerkennung bzw. –genehmigung
 - Fristverlängerung bis 30.09.2023
- gestellt und bereits bewilligt.

Nun folgen weitere Eigentümergegespräche und auch eine Bürgerbeteiligung ist geplant.



Planung eines Wanderweges zwischen Wittershausen und Elfershausen



Weitere Planung im Ortsteil Wittershausen

- Flurkreuz Sportplatz
- Innenentwicklungskonzept
- Baugebiet
- Friedhofsgestaltung



Anregungen aus der letzten Bürgerversammlung Wittershausen - 25.10.2023

Friedhofsgestaltung in Wittershausen	Zur Friedhofsgestaltung in Wittershausen gab es nochmal Besprechungstermine?
Wer hat aus dem Wirtschaftsweg kommend, einfahrend auf die Ringstraße	Die Vorfahrtsregelung am Wirtschaftsweg Thulbaer Holz zur Seestraße und Ringstraße wird in der nächsten Verkehrsschauen geklärt.
Unterhalb der Kläranlage hat der Regen und die Sturzflut ein Teil der Wiese weggeschwemmt. Die Bäume sind gefährdet.	Die Bäume unterhalb der Kläranlage Wittershausen werden im Rahmen des Sturzflutrisikomanagements berücksichtigt.



Anregungen aus der letzten Bürgerversammlung Wittershausen - 25.10.2023

Heckenrückschnitt und der Grabenfreimachung am Thulbaer Holz	Es wurde festgestellt, dass der Weg funktionslos geworden ist und deshalb bereits von den Grundstücksanliegern mitgenutzt wird. Die möglichen Vorgehensweisen, da die Grundstücke von anderer Seite erschlossen sind, wir nochmal beleuchtet.
Reitverbottsschilder auf dem Radweg Oberthulba - Wittershausen	Nach Rücksprache mit dem Landratsamt Bad Kissingen schließt das Verkehrszeichen 240 „Gemeinsamer Geh- und Radweg“ am Radweg Oberthulba-Wittershausen die Benutzung des Weges durch Reiter bereits aus. Ein eigenes Verbotsschild ist daher nicht nötig.



Anregungen aus der letzten Bürgerversammlung Wittershausen - 25.10.2023

Während der Bürgerversammlung wurde noch über folgende allgemeine Themen gesprochen, die keine Anregungen oder Anträge enthielten aber hier zur Vollständigkeit erwähnt werden:

- Ende des Radwegs Oberthulba-Bad Kissingen im Kurvenbereich Industriegebiet Albertshausen
- Bauplätze und Vorgaben zur Wasserrückhaltung
- Probleme bei Starkregen auf Privatgrund
- Weiterer Ausbau des Radwegs Wittershausen-Aura bis zum Feuerwehrhaus
- Bäume am Radweg Wittershausen-Aura
- Betonierung von Straßenkandeln bei Sanierungsmaßnahmen
- Digitalisierung der Feuerwehralarmierung
- Wanderweg zur Wetterschutzhütte





Instagram



Facebook





Kontaktformular



Markt Oberthulba
Kirchgasse 16
97723 Oberthulba

E-Mail poststelle@oberthulba.de
Telefon +49 (0) 9736 8122-0

Damit wir Ihr Anliegen bearbeiten können, werden Sie gebeten, dieses Formular vollständig auszufüllen. Über das Ergebnis werden wir Sie zur gegebenen Zeit informieren.
Anträge, Rechtsbehelfe und sonstige Erklärungen können über das Internet-Kontaktformular nicht rechtswirksam übermittelt werden.

Ihre Kontaktdaten:

Datum:

Name, Vorname:

Anschrift:

E-Mail-Adresse:

Telefon-Nummer:

Wie möchten Sie kontaktiert werden?

Details zu Ihrem Anliegen:

Was?

Wo?

Bemerkung:



Vielen Dank für Ihre Aufmerksamkeit





Ihre Fragen und Anregungen

